МУНИЦИПАЛЬНЫЙ ОКРУГ ЯМАЛЬСКИЙ РАЙОН ЯМАЛО-НЕНЕЦКОГО АВТОНОМНОГО ОКРУГА АДМИНИСТРАЦИЯ ЯМАЛЬСКОГО РАЙОНА

ПОСТАНОВЛЕНИЕ

29 декабря 2025 г. № 1198

с. Яр-Сале

Об установлении публичного сервитута

Рассмотрев ходатайство общества с ограниченной ответственностью «Газпром добыча Надым», представляющего интересы публичного акционерного общества «Газпром», от 16 декабря 2025 года № 03/0911-9578, об установлении публичного сервитута, в соответствии со статьей 3.6 Федерального закона от 25 октября 2001 года № 137-ФЗ «О введении в действие Земельного кодекса Российской Федерации», руководствуясь частью 4 статьи 44 Устава муниципального округа Ямальский район Ямало-Ненецкого автономного округа, Администрация Ямальского района **п о с т а н о в л я е т**:

1. Установить публичный сервитут площадью 62,6801 гектара, в интересах публичного акционерного общества «Газпром» (ОГРН 1027700070518), сроком на 49 (сорок девять) лет в целях эксплуатации существующих линейных объектов:

с кадастровым номером 89:03:020704:2302 «Коллектор газосборный от куста газовых скважин № 69 ГП-1 Бованенковского НГКМ». Охранная зона магистрального газопровода - коллектор газосборный от куста газовых скважин № 69 ГП-1 Бованенковского НГКМ с реестровым номером 89:03-6.3073;

с кадастровым номером 89:03:020704:2300 «Метанолопровод до куста газовых скважин № 69 ГП-1 Бованенковского НГКМ». Охранная зона магистрального трубопровода - метанолопровод до куста газовых скважин № 69 ГП-1 Бованенковского НГКМ с реестровым номером 89:03-6.3117, согласно приложению 1 к настоящему постановлению.

Границы публичного сервитута в отношении земель и земельных участков в целях эксплуатации существующих линейных объектов определены в пределах, не превышающих размеров охранных зон.

2. Прекратить право аренды публичного акционерного общества «Газпром» в отношении земельных участков согласно приложению 2 к настоящему постановлению.

3. Утвердить границы действия публичного сервитута в соответствии со схемой границ действия сервитута на кадастровом плане территории согласно приложению 3 к настоящему постановлению.

4. Публичному акционерному обществу «Газпром» после завершения эксплуатации объекта, для размещения которого установлен публичный сервитут, привести части земельных участков в состояние, пригодное для их дальнейшего использования, в соответствии с целевым назначением и видом разрешенного использования в сроки, предусмотренные пунктом 8 статьи

39.50 Земельного кодекса Российской Федерации.

5. Департаменту имущественных отношений Администрации Ямальского района:

1) направить копию настоящего постановления в федеральный орган исполнительной власти, уполномоченный на осуществление государственного кадастрового учета, государственной регистрации прав, ведение Единого государственного реестра недвижимости и предоставление сведений, содержащихся в Едином государственном реестре недвижимости, в целях внесения сведений о границах публичного сервитута в Единый государственный реестр недвижимости;

2) направить копию настоящего постановления в федеральный орган исполнительной власти, уполномоченный на осуществление государственного кадастрового учета, государственной регистрации прав, ведение Единого государственного реестра недвижимости и предоставление сведений, содержащихся в Едином государственном реестре недвижимости, в целях прекращения права аренды земельных участков, указанных в приложении 2 к настоящему постановлению.

6. Отделу документационного обеспечения Управления кадров и делопроизводства Администрации Ямальского района обеспечить опубликование настоящего постановления в сетевом издании «ЯТВ» (YAMALTV.ru) и размещение на официальном сайте муниципального округа Ямальский район Ямало-Ненецкого автономного округа в информационно - телекоммуникационной сети «Интернет» (https://yam.yanao.ru).

7. Контроль за исполнением настоящего постановления возложить на первого заместителя Главы Администрации Ямальского района.

Глава Ямальского района А.И. Чуланов

Приложение 1
к постановлению Администрации
Ямальского района
от 29 декабря 2025 года № 1198

Перечень земельных участков

№	Кадастровый номер земельного участка	Арендатор
1.	89:03:020704:1046	ПАО «Газпром»
2.	89:03:020704:1054	ПАО «Газпром»
3.	89:03:020704:1055	ПАО «Газпром»
4.	89:03:020704:119	ПАО «Газпром»
5.	89:03:020704:1318	—
6.	89:03:020704:1442	ПАО «Газпром»
7.	89:03:020704:1525	ПАО «Газпром»
8.	89:03:020704:1530	ПАО «Газпром»
9.	89:03:020704:1535	ПАО «Газпром»
10.	89:03:020704:1538	ПАО «Газпром»
11.	89:03:020704:1553	ПАО «Газпром»
12.	89:03:020704:1571	—
13.	89:03:020704:1602	ПАО «Газпром»
14.	89:03:020704:1614	ПАО «Газпром»
15.	89:03:020704:1616	—
16.	89:03:020704:1617	ПАО «Газпром»
17.	89:03:020704:1626	ПАО «Газпром»
18.	89:03:020704:1629	ПАО «Газпром»
19.	89:03:020704:1630	ПАО «Газпром»
20.	89:03:020704:1631	ПАО «Газпром»
21.	89:03:020704:1635	ПАО «Газпром»
22.	89:03:020704:1636	ПАО «Газпром»
23.	89:03:020704:1639	ПАО «Газпром»
24.	89:03:020704:1640	ПАО «Газпром»
25.	89:03:020704:1649	—
26.	89:03:020704:1650	ПАО «Газпром»
27.	89:03:020704:1651	ПАО «Газпром»
28.	89:03:020704:1666	ПАО «Газпром»
29.	89:03:020704:1667	—
30.	89:03:020704:1668	ПАО «Газпром»
31.	89:03:020704:1670	—
32.	89:03:020704:1671	ПАО «Газпром»
33.	89:03:020704:1673	—
34.	89:03:020704:1674	ПАО «Газпром»
35.	89:03:020704:1675	ПАО «Газпром»
36.	89:03:020704:1676	ПАО «Газпром»
37.	89:03:020704:1678	ПАО «Газпром»
38.	89:03:020704:1679	ПАО «Газпром»
39.	89:03:020704:1687	ПАО «Газпром»
40.	89:03:020704:1692	ПАО «Газпром»
41.	89:03:020704:1702	—

№	Кадастровый номер земельного участка	Арендатор
42.	89:03:020704:1703	ПАО «Газпром»
43.	89:03:020704:1709	ПАО «Газпром»
44.	89:03:020704:1720	—
45.	89:03:020704:1721	ПАО «Газпром»
46.	89:03:020704:1732	ПАО «Газпром»
47.	89:03:020704:1793	ПАО «Газпром»
48.	89:03:020704:1797	—
49.	89:03:020704:1798	ПАО «Газпром»
50.	89:03:020704:1824	ПАО «Газпром»
51.	89:03:020704:1838	ПАО «Газпром»
52.	89:03:020704:1864	ПАО «Газпром»
53.	89:03:020704:1865	ПАО «Газпром»
54.	89:03:020704:1872	ПАО «Газпром»
55.	89:03:020704:1875	ПАО «Газпром»
56.	89:03:020704:1876	ПАО «Газпром»
57.	89:03:020704:1878	ПАО «Газпром»
58.	89:03:020704:1879	ПАО «Газпром»
59.	89:03:020704:1881	ПАО «Газпром»
60.	89:03:020704:1882	ПАО «Газпром»
61.	89:03:020704:1904	ПАО «Газпром»
62.	89:03:020704:1908	ПАО «Газпром»
63.	89:03:020704:1909	ПАО «Газпром»
64.	89:03:020704:1948	—
65.	89:03:020704:1950	ПАО «Газпром»
66.	89:03:020704:1951	ПАО «Газпром»
67.	89:03:020704:1952	ПАО «Газпром»
68.	89:03:020704:1986	—
69.	89:03:020704:1991	ПАО «Газпром»
70.	89:03:020704:2072	ПАО «Газпром»
71.	89:03:020704:2085	ПАО «Газпром»
72.	89:03:020704:2093	ПАО «Газпром»
73.	89:03:020704:2094	ПАО «Газпром»
74.	89:03:020704:2095	—
75.	89:03:020704:2122	—
76.	89:03:020704:2134	ПАО «Газпром»
77.	89:03:020704:220	ПАО «Газпром»
78.	89:03:020704:2230	ПАО «Газпром»
79.	89:03:020704:2271	ПАО «Газпром»
80.	89:03:020704:2274	ПАО «Газпром»
81.	89:03:020704:241	ПАО «Газпром»
82.	89:03:020704:242	ПАО «Газпром»
83.	89:03:020704:2428	ПАО «Газпром»
84.	89:03:020704:2490	—
85.	89:03:020704:2512	ПАО «Газпром»
86.	89:03:020704:2523	ПАО «Газпром»
87.	89:03:020704:310	ПАО «Газпром»
88.	89:03:020704:351	ПАО «Газпром»
89.	89:03:020704:376	ПАО «Газпром»

№	Кадастровый номер земельного участка	Арендатор
90.	89:03:020704:406	ПАО «Газпром»
91.	89:03:020704:407	ПАО «Газпром»
92.	89:03:020704:422	ПАО «Газпром»
93.	89:03:020704:423	ПАО «Газпром»
94.	89:03:020704:425	ПАО «Газпром»
95.	89:03:020704:427	ПАО «Газпром»
96.	89:03:020704:430	—
97.	89:03:020704:432	ПАО «Газпром»
98.	89:03:020704:439	ПАО «Газпром»
99.	89:03:020704:442	ПАО «Газпром»
100.	89:03:020704:443	ПАО «Газпром»
101.	89:03:020704:493	ПАО «Газпром»
102.	89:03:020704:4937	—
103.	89:03:020704:4965	ПАО «Газпром»
104.	89:03:020704:4968	ПАО «Газпром»
105.	89:03:020704:4993	—
106.	89:03:020704:4998	ПАО «Газпром»
107.	89:03:020704:4999	ПАО «Газпром»
108.	89:03:020704:5006	ПАО «Газпром»
109.	89:03:020704:5014	ПАО «Газпром»
110.	89:03:020704:5080	—
111.	89:03:020704:5091	ПАО «Газпром»
112.	89:03:020704:5106	—
113.	89:03:020704:556	ПАО «Газпром»
114.	89:03:020704:589	ПАО «Газпром»
115.	89:03:020704:605	ПАО «Газпром»
116.	89:03:020704:784	ПАО «Газпром»
117.	89:03:020704:877	ПАО «Газпром»
118.	89:03:020704:922	ПАО «Газпром»
119.	89:03:020704:924	—
120.	89:03:000000:3368	ПАО «Газпром»
121.	89:03:000000:61	—
122.	89:03:020704	

Приложение 2
к постановлению Администрации
Ямальского района
от 29 декабря 2025 года № 1198

Перечень земельных участков

<table>
<tr><th>№</th><th>Кадастровый номер</th><th>Правообладатель</th><th>Категория земель</th><th>Местоположение</th></tr>
<tr><td>1.</td><td>89:03:020704:1538</td><td rowspan="4">Публичное акционерное общество «Газпром», ИНН: 7736050003, договор аренды земельных участков от 29.11.2018 № 6061/з</td><td rowspan="8">Земли промышленности, энергетики, транспорта, связи, радиовещания, телевидения, информатики, земли для обеспечения космической деятельности, земли обороны, безопасности и земли иного специального назначения</td><td rowspan="6">Ямало-Ненецкий автономный округ, р-н Ямальский, Бованенковское НГКМ</td></tr>
<tr><td>2.</td><td>89:03:020704:1553</td></tr>
<tr><td>3.</td><td>89:03:020704:1692</td></tr>
<tr><td>4.</td><td>89:03:020704:1703</td></tr>
<tr><td>5.</td><td>89:03:020704:1864</td><td rowspan="2">Публичное акционерное общество «Газпром», ИНН: 7736050003, договор аренды земельных участков от 04.09.2019 № 6451/з</td></tr>
<tr><td>6.</td><td>89:03:020704:1865</td></tr>
<tr><td>7.</td><td>89:03:020704:425</td><td rowspan="2">Публичное акционерное общество «Газпром», ИНН: 7736050003, договор аренды земельных участков от 21.03.2018 № 5875/з</td><td rowspan="2">Ямало-Ненецкий автономный округ, р-н Ямальский, Бованенковское ГКМ</td></tr>
<tr><td>8.</td><td>89:03:020704:432</td></tr>
</table>

Приложение 3
к постановлению Администрации
Ямальского района
от 29 декабря 2025 года № 1198

ГРАФИЧЕСКОЕ ОПИСАНИЕ
местоположения границ населенных пунктов, территориальных зон, особо охраняемых природных территорий, зон с особыми условиями использования территории

Публичный сервитут в отношении земель и земельных участков в целях эксплуатации существующих линейных объектов: «Коллектор газосборный от куста газовых скважин № 69 ГП-1 Бованенковского НГКМ», «Метанолопровод до куста газовых скважин № 69 ГП-1 Бованенковского НГКМ»

(наименование объекта, местоположение границ которого описано (далее - объект))

Раздел 1

Сведения об объекте

№ п/п	Характеристики объекта	Описание характеристик
1	2	3
1.	Местоположение объекта	Ямало-Ненецкий автономный округ, район Ямальский
2.	Площадь объекта +/- величина погрешности определения площади (Р +/- Дельта Р)	626801 +/- 1385 м²
3.	Иные характеристики объекта	Публичный сервитут в отношении земель и земельных участков в целях эксплуатации существующих линейных объектов: «Коллектор газосборный от куста газовых скважин № 69 ГП-1 Бованенковского НГКМ», «Метанолопровод до куста газовых скважин № 69 ГП-1 Бованенковского НГКМ». Сроком 49 лет. Обладатель публичного сервитута: ПАО "Газпром" (ИНН 7736050003, ОГРН 1027700070518, Юридический адрес: 197229, г. Санкт-Петербург, Лахтинский проспект, д.2, к.3, стр. 1. Адрес электронной почты:gazprom@gazprom.ru).

Раздел 2

Сведения о местоположении границ объекта

1. Система координат МСК-89,зона 3

2. Сведения о характерных точках границ объекта

Обозначение характерных точек границ	Координаты, м		Метод определения координат характерной точки	Средняя квадратическая погрешность положения характерной точки (Mt), м	Описание обозначения точки на местности (при наличии)
	X	Y			
1	2	3	4	5	6
1	2001095.67	3369379.99	Метод спутниковых геодезических измерений (определений)	0.50	-
2	2001103.40	3369378.77	Метод спутниковых геодезических измерений (определений)	0.50	-
3	2001110.36	3369375.22	Метод спутниковых геодезических измерений (определений)	0.50	-
4	2001115.90	3369369.68	Метод спутниковых геодезических измерений (определений)	0.50	-
5	2001118.04	3369365.48	Метод спутниковых геодезических измерений (определений)	0.50	-
6	2001158.55	3369362.77	Метод спутниковых геодезических измерений (определений)	0.50	-
7	2001164.62	3369361.61	Метод спутниковых геодезических измерений (определений)	0.50	-
8	2001167.90	3369362.11	Метод спутниковых геодезических измерений (определений)	0.50	-
9	2001169.56	3369362.05	Метод спутниковых геодезических измерений (определений)	0.50	-
10	2001230.68	3369357.98	Метод спутниковых геодезических измерений (определений)	0.50	-
11	2001236.75	3369356.82	Метод спутниковых геодезических измерений (определений)	0.50	-

2. Сведения о характерных точках границ объекта					
Обозначение характерных точек границ	**Координаты, м**		**Метод определения координат характерной точки**	**Средняя квадратическая погрешность положения характерной точки (Mt), м**	**Описание обозначения точки на местности (при наличии)**
	X	**Y**			
1	**2**	**3**	**4**	**5**	**6**
12	2001243.71	3369353.27	Метод спутниковых геодезических измерений (определений)	0.50	-
13	2001249.25	3369347.73	Метод спутниковых геодезических измерений (определений)	0.50	-
14	2001252.80	3369340.77	Метод спутниковых геодезических измерений (определений)	0.50	-
15	2001254.02	3369333.04	Метод спутниковых геодезических измерений (определений)	0.50	-
16	2001253.96	3369331.36	Метод спутниковых геодезических измерений (определений)	0.50	-
17	2001243.14	3369170.54	Метод спутниковых геодезических измерений (определений)	0.50	-
18	2001247.98	3369165.70	Метод спутниковых геодезических измерений (определений)	0.50	-
19	2001251.53	3369158.74	Метод спутниковых геодезических измерений (определений)	0.50	-
20	2001252.75	3369151.01	Метод спутниковых геодезических измерений (определений)	0.50	-
21	2001252.70	3369149.44	Метод спутниковых геодезических измерений (определений)	0.50	-
22	2001252.01	3369138.50	Метод спутниковых геодезических измерений (определений)	0.50	-
23	2001250.84	3369132.34	Метод спутниковых геодезических измерений (определений)	0.50	-
24	2001247.29	3369125.38	Метод спутниковых геодезических измерений (определений)	0.50	-

2. Сведения о характерных точках границ объекта					
Обозначение характерных точек границ	**Координаты, м**		**Метод определения координат характерной точки**	**Средняя квадратическая погрешность положения характерной точки (Mt), м**	**Описание обозначения точки на местности (при наличии)**
	X	**Y**			
1	**2**	**3**	**4**	**5**	**6**
25	2001241.75	3369119.84	Метод спутниковых геодезических измерений (определений)	0.50	-
26	2001239.72	3369118.81	Метод спутниковых геодезических измерений (определений)	0.50	-
27	2001231.66	3368998.21	Метод спутниковых геодезических измерений (определений)	0.50	-
28	2001234.49	3368995.14	Метод спутниковых геодезических измерений (определений)	0.50	-
29	2001238.04	3368988.18	Метод спутниковых геодезических измерений (определений)	0.50	-
30	2001239.26	3368980.45	Метод спутниковых геодезических измерений (определений)	0.50	-
31	2001238.04	3368972.72	Метод спутниковых геодезических измерений (определений)	0.50	-
32	2001234.49	3368965.76	Метод спутниковых геодезических измерений (определений)	0.50	-
33	2001233.41	3368964.38	Метод спутниковых геодезических измерений (определений)	0.50	-
34	2001226.56	3368956.22	Метод спутниковых геодезических измерений (определений)	0.50	-
35	2001222.10	3368952.06	Метод спутниковых геодезических измерений (определений)	0.50	-
36	2001215.14	3368948.51	Метод спутниковых геодезических измерений (определений)	0.50	-
37	2001207.41	3368947.29	Метод спутниковых геодезических измерений (определений)	0.50	-

2. Сведения о характерных точках границ объекта					
Обозначение характерных точек границ	**Координаты, м**		**Метод определения координат характерной точки**	**Средняя квадратическая погрешность положения характерной точки (Mt), м**	**Описание обозначения точки на местности (при наличии)**
	X	**Y**			
1	**2**	**3**	**4**	**5**	**6**
38	2001199.68	3368948.51	Метод спутниковых геодезических измерений (определений)	0.50	-
39	2001192.78	3368952.03	Метод спутниковых геодезических измерений (определений)	0.50	-
40	2001056.70	3368918.97	Метод спутниковых геодезических измерений (определений)	0.50	-
41	2001006.96	3368905.84	Метод спутниковых геодезических измерений (определений)	0.50	-
42	2000924.39	3368595.34	Метод спутниковых геодезических измерений (определений)	0.50	-
43	2000925.87	3368593.86	Метод спутниковых геодезических измерений (определений)	0.50	-
44	2000929.42	3368586.90	Метод спутниковых геодезических измерений (определений)	0.50	-
45	2000930.64	3368579.17	Метод спутниковых геодезических измерений (определений)	0.50	-
46	2000929.78	3368572.66	Метод спутниковых геодезических измерений (определений)	0.50	-
47	2000926.93	3368562.10	Метод спутниковых геодезических измерений (определений)	0.50	-
48	2000926.57	3368560.88	Метод спутниковых геодезических измерений (определений)	0.50	-
49	2000923.02	3368553.92	Метод спутниковых геодезических измерений (определений)	0.50	-
50	2000917.48	3368548.38	Метод спутниковых геодезических измерений (определений)	0.50	-

2. Сведения о характерных точках границ объекта					
Обозначение характерных точек границ	**Координаты, м**		**Метод определения координат характерной точки**	**Средняя квадратическая погрешность положения характерной точки (Mt), м**	**Описание обозначения точки на местности (при наличии)**
	X	**Y**			
1	**2**	**3**	**4**	**5**	**6**
51	2000910.98	3368545.07	Метод спутниковых геодезических измерений (определений)	0.50	-
52	2000884.98	3368447.15	Метод спутниковых геодезических измерений (определений)	0.50	-
53	2000885.59	3368446.49	Метод спутниковых геодезических измерений (определений)	0.50	-
54	2000889.14	3368439.53	Метод спутниковых геодезических измерений (определений)	0.50	-
55	2000890.36	3368431.80	Метод спутниковых геодезических измерений (определений)	0.50	-
56	2000889.14	3368424.07	Метод спутниковых геодезических измерений (определений)	0.50	-
57	2000885.59	3368417.11	Метод спутниковых геодезических измерений (определений)	0.50	-
58	2000884.53	3368415.75	Метод спутниковых геодезических измерений (определений)	0.50	-
59	2000877.52	3368407.38	Метод спутниковых геодезических измерений (определений)	0.50	-
60	2000873.04	3368403.20	Метод спутниковых геодезических измерений (определений)	0.50	-
61	2000866.08	3368399.65	Метод спутниковых геодезических измерений (определений)	0.50	-
62	2000858.35	3368398.43	Метод спутниковых геодезических измерений (определений)	0.50	-
63	2000855.91	3368398.82	Метод спутниковых геодезических измерений (определений)	0.50	-

2. Сведения о характерных точках границ объекта					
Обозначение характерных точек границ	**Координаты, м**		**Метод определения координат характерной точки**	**Средняя квадратическая погрешность положения характерной точки (Mt), м**	**Описание обозначения точки на местности (при наличии)**
	X	**Y**			
1	**2**	**3**	**4**	**5**	**6**
64	2000657.21	3368163.29	Метод спутниковых геодезических измерений (определений)	0.50	-
65	2000658.27	3368156.60	Метод спутниковых геодезических измерений (определений)	0.50	-
66	2000657.05	3368148.87	Метод спутниковых геодезических измерений (определений)	0.50	-
67	2000653.50	3368141.91	Метод спутниковых геодезических измерений (определений)	0.50	-
68	2000652.44	3368140.55	Метод спутниковых геодезических измерений (определений)	0.50	-
69	2000645.33	3368132.06	Метод спутниковых геодезических измерений (определений)	0.50	-
70	2000640.85	3368127.88	Метод спутниковых геодезических измерений (определений)	0.50	-
71	2000633.89	3368124.33	Метод спутниковых геодезических измерений (определений)	0.50	-
72	2000626.16	3368123.11	Метод спутниковых геодезических измерений (определений)	0.50	-
73	2000623.72	3368123.50	Метод спутниковых геодезических измерений (определений)	0.50	-
74	2000432.68	3367896.88	Метод спутниковых геодезических измерений (определений)	0.50	-
75	2000433.47	3367891.88	Метод спутниковых геодезических измерений (определений)	0.50	-
76	2000432.25	3367884.15	Метод спутниковых геодезических измерений (определений)	0.50	-

2. Сведения о характерных точках границ объекта					
Обозначение характерных точек границ	**Координаты, м**		**Метод определения координат характерной точки**	**Средняя квадратическая погрешность положения характерной точки (Mt), м**	**Описание обозначения точки на местности (при наличии)**
	X	**Y**			
1	**2**	**3**	**4**	**5**	**6**
77	2000428.70	3367877.19	Метод спутниковых геодезических измерений (определений)	0.50	-
78	2000423.16	3367871.65	Метод спутниковых геодезических измерений (определений)	0.50	-
79	2000417.83	3367868.70	Метод спутниковых геодезических измерений (определений)	0.50	-
80	2000407.75	3367864.63	Метод спутниковых геодезических измерений (определений)	0.50	-
81	2000406.12	3367864.03	Метод спутниковых геодезических измерений (определений)	0.50	-
82	2000398.39	3367862.81	Метод спутниковых геодезических измерений (определений)	0.50	-
83	2000390.66	3367864.03	Метод спутниковых геодезических измерений (определений)	0.50	-
84	2000383.70	3367867.58	Метод спутниковых геодезических измерений (определений)	0.50	-
85	2000378.16	3367873.12	Метод спутниковых геодезических измерений (определений)	0.50	-
86	2000377.30	3367874.64	Метод спутниковых геодезических измерений (определений)	0.50	-
87	2000257.92	3367886.05	Метод спутниковых геодезических измерений (определений)	0.50	-
88	2000252.60	3367887.15	Метод спутниковых геодезических измерений (определений)	0.50	-
89	2000251.92	3367887.50	Метод спутниковых геодезических измерений (определений)	0.50	-

2. Сведения о характерных точках границ объекта					
Обозначение характерных точек границ	**Координаты, м**		**Метод определения координат характерной точки**	**Средняя квадратическая погрешность положения характерной точки (Mt), м**	**Описание обозначения точки на местности (при наличии)**
	X	**Y**			
1	**2**	**3**	**4**	**5**	**6**
90	2000249.36	3367887.10	Метод спутниковых геодезических измерений (определений)	0.50	-
91	2000246.94	3367887.22	Метод спутниковых геодезических измерений (определений)	0.50	-
92	2000000.58	3367911.20	Метод спутниковых геодезических измерений (определений)	0.50	-
93	1999995.23	3367912.31	Метод спутниковых геодезических измерений (определений)	0.50	-
94	1999994.39	3367912.74	Метод спутниковых геодезических измерений (определений)	0.50	-
95	1999991.46	3367912.28	Метод спутниковых геодезических измерений (определений)	0.50	-
96	1999989.03	3367912.40	Метод спутниковых геодезических измерений (определений)	0.50	-
97	1999640.61	3367946.15	Метод спутниковых геодезических измерений (определений)	0.50	-
98	1999635.25	3367947.26	Метод спутниковых геодезических измерений (определений)	0.50	-
99	1999634.64	3367947.57	Метод спутниковых геодезических измерений (определений)	0.50	-
100	1999632.09	3367947.17	Метод спутниковых геодезических измерений (определений)	0.50	-
101	1999629.65	3367947.29	Метод спутниковых геодезических измерений (определений)	0.50	-
102	1999372.69	3367972.34	Метод спутниковых геодезических измерений (определений)	0.50	-

2. Сведения о характерных точках границ объекта					
Обозначение характерных точек границ	**Координаты, м**		**Метод определения координат характерной точки**	**Средняя квадратическая погрешность положения характерной точки (Mt), м**	**Описание обозначения точки на местности (при наличии)**
	X	**Y**			
1	**2**	**3**	**4**	**5**	**6**
103	1999369.82	3367969.74	Метод спутниковых геодезических измерений (определений)	0.50	-
104	1999362.86	3367966.19	Метод спутниковых геодезических измерений (определений)	0.50	-
105	1999356.91	3367965.03	Метод спутниковых геодезических измерений (определений)	0.50	-
106	1999346.13	3367964.26	Метод спутниковых геодезических измерений (определений)	0.50	-
107	1999344.35	3367964.20	Метод спутниковых геодезических измерений (определений)	0.50	-
108	1999336.62	3367965.42	Метод спутниковых геодезических измерений (определений)	0.50	-
109	1999329.76	3367968.92	Метод спутниковых геодезических измерений (определений)	0.50	-
110	1999315.48	3367965.23	Метод спутниковых геодезических измерений (определений)	0.50	-
111	1999295.43	3367960.35	Метод спутниковых геодезических измерений (определений)	0.50	-
112	1999102.75	3367910.60	Метод спутниковых геодезических измерений (определений)	0.50	-
113	1999096.51	3367909.81	Метод спутниковых геодезических измерений (определений)	0.50	-
114	1999093.69	3367908.37	Метод спутниковых геодезических измерений (определений)	0.50	-
115	1999092.21	3367907.94	Метод спутниковых геодезических измерений (определений)	0.50	-

2. Сведения о характерных точках границ объекта					
Обозначение характерных точек границ	**Координаты, м**		**Метод определения координат характерной точки**	**Средняя квадратическая погрешность положения характерной точки (Mt), м**	**Описание обозначения точки на местности (при наличии)**
	X	**Y**			
1	**2**	**3**	**4**	**5**	**6**
116	1999044.00	3367895.50	Метод спутниковых геодезических измерений (определений)	0.50	-
117	1999040.99	3367889.59	Метод спутниковых геодезических измерений (определений)	0.50	-
118	1999038.73	3367886.90	Метод спутниковых геодезических измерений (определений)	0.50	-
119	1999031.39	3367879.31	Метод спутниковых геодезических измерений (определений)	0.50	-
120	1999028.11	3367876.46	Метод спутниковых геодезических измерений (определений)	0.50	-
121	1999022.30	3367873.50	Метод спутниковых геодезических измерений (определений)	0.50	-
122	1998944.89	3367549.54	Метод спутниковых геодезических измерений (определений)	0.50	-
123	1998944.35	3367547.62	Метод спутниковых геодезических измерений (определений)	0.50	-
124	1998942.99	3367544.96	Метод спутниковых геодезических измерений (определений)	0.50	-
125	1998942.32	3367539.01	Метод спутниковых геодезических измерений (определений)	0.50	-
126	1998864.78	3367214.78	Метод спутниковых геодезических измерений (определений)	0.50	-
127	1998864.24	3367212.85	Метод спутниковых геодезических измерений (определений)	0.50	-
128	1998862.89	3367210.21	Метод спутниковых геодезических измерений (определений)	0.50	-

2. Сведения о характерных точках границ объекта					
Обозначение характерных точек границ	**Координаты, м**		**Метод определения координат характерной точки**	**Средняя квадратическая погрешность положения характерной точки (Mt), м**	**Описание обозначения точки на местности (при наличии)**
	X	**Y**			
1	**2**	**3**	**4**	**5**	**6**
129	1998862.23	3367204.21	Метод спутниковых геодезических измерений (определений)	0.50	-
130	1998817.02	3367015.45	Метод спутниковых геодезических измерений (определений)	0.50	-
131	1998816.49	3367013.54	Метод спутниковых геодезических измерений (определений)	0.50	-
132	1998815.11	3367010.84	Метод спутниковых геодезических измерений (определений)	0.50	-
133	1998814.45	3367004.81	Метод спутниковых геодезических измерений (определений)	0.50	-
134	1998764.59	3366796.59	Метод спутниковых геодезических измерений (определений)	0.50	-
135	1998764.06	3366794.68	Метод спутниковых геодезических измерений (определений)	0.50	-
136	1998762.76	3366792.14	Метод спутниковых геодезических измерений (определений)	0.50	-
137	1998762.12	3366786.07	Метод спутниковых геодезических измерений (определений)	0.50	-
138	1998680.73	3366445.55	Метод спутниковых геодезических измерений (определений)	0.50	-
139	1998680.19	3366443.63	Метод спутниковых геодезических измерений (определений)	0.50	-
140	1998678.87	3366441.06	Метод спутниковых геодезических измерений (определений)	0.50	-
141	1998678.24	3366434.89	Метод спутниковых геодезических измерений (определений)	0.50	-

2. Сведения о характерных точках границ объекта					
Обозначение характерных точек границ	**Координаты, м**		**Метод определения координат характерной точки**	**Средняя квадратическая погрешность положения характерной точки (Mt), м**	**Описание обозначения точки на местности (при наличии)**
	X	**Y**			
1	**2**	**3**	**4**	**5**	**6**
142	1998596.68	3366094.30	Метод спутниковых геодезических измерений (определений)	0.50	-
143	1998596.15	3366092.39	Метод спутниковых геодезических измерений (определений)	0.50	-
144	1998594.83	3366089.82	Метод спутниковых геодезических измерений (определений)	0.50	-
145	1998594.20	3366083.63	Метод спутниковых геодезических измерений (определений)	0.50	-
146	1998556.02	3365924.62	Метод спутниковых геодезических измерений (определений)	0.50	-
147	1998557.39	3365923.25	Метод спутниковых геодезических измерений (определений)	0.50	-
148	1998560.94	3365916.29	Метод спутниковых геодезических измерений (определений)	0.50	-
149	1998561.60	3365913.81	Метод спутниковых геодезических измерений (определений)	0.50	-
150	1998563.86	3365903.28	Метод спутниковых геодезических измерений (определений)	0.50	-
151	1998564.42	3365898.03	Метод спутниковых геодезических измерений (определений)	0.50	-
152	1998563.25	3365890.63	Метод спутниковых геодезических измерений (определений)	0.50	-
153	1998649.39	3365778.60	Метод спутниковых геодезических измерений (определений)	0.50	-
154	1998649.80	3365778.05	Метод спутниковых геодезических измерений (определений)	0.50	-

2. Сведения о характерных точках границ объекта					
Обозначение характерных точек границ	**Координаты, м**		**Метод определения координат характерной точки**	**Средняя квадратическая погрешность положения характерной точки (Mt), м**	**Описание обозначения точки на местности (при наличии)**
	X	**Y**			
1	**2**	**3**	**4**	**5**	**6**
155	1998651.82	3365774.09	Метод спутниковых геодезических измерений (определений)	0.50	-
156	1998656.02	3365770.00	Метод спутниковых геодезических измерений (определений)	0.50	-
157	1998868.21	3365494.04	Метод спутниковых геодезических измерений (определений)	0.50	-
158	1998868.62	3365493.49	Метод спутниковых геодезических измерений (определений)	0.50	-
159	1998869.01	3365492.94	Метод спутниковых геодезических измерений (определений)	0.50	-
160	1998870.21	3365491.19	Метод спутниковых геодезических измерений (определений)	0.50	-
161	1998871.89	3365487.78	Метод спутниковых геодезических измерений (определений)	0.50	-
162	1998876.06	3365483.71	Метод спутниковых геодезических измерений (определений)	0.50	-
163	1998928.23	3365415.82	Метод спутниковых геодезических измерений (определений)	0.50	-
164	1998945.79	3365413.65	Метод спутниковых геодезических измерений (определений)	0.50	-
165	1998950.46	3365412.62	Метод спутниковых геодезических измерений (определений)	0.50	-
166	1998957.42	3365409.07	Метод спутниковых геодезических измерений (определений)	0.50	-
167	1998962.55	3365404.07	Метод спутниковых геодезических измерений (определений)	0.50	-

2. Сведения о характерных точках границ объекта					
Обозначение характерных точек границ	**Координаты, м**		**Метод определения координат характерной точки**	**Средняя квадратическая погрешность положения характерной точки (Mt), м**	**Описание обозначения точки на местности (при наличии)**
	X	**Y**			
1	**2**	**3**	**4**	**5**	**6**
168	1999051.39	3365288.47	Метод спутниковых геодезических измерений (определений)	0.50	-
169	1999054.94	3365281.51	Метод спутниковых геодезических измерений (определений)	0.50	-
170	1999056.16	3365273.78	Метод спутниковых геодезических измерений (определений)	0.50	-
171	1999055.95	3365270.55	Метод спутниковых геодезических измерений (определений)	0.50	-
172	1999053.64	3365252.78	Метод спутниковых геодезических измерений (определений)	0.50	-
173	1999105.98	3365184.55	Метод спутниковых геодезических измерений (определений)	0.50	-
174	1999107.95	3365180.68	Метод спутниковых геодезических измерений (определений)	0.50	-
175	1999112.28	3365176.47	Метод спутниковых геодезических измерений (определений)	0.50	-
176	1999325.66	3364898.86	Метод спутниковых геодезических измерений (определений)	0.50	-
177	1999326.07	3364898.31	Метод спутниковых геодезических измерений (определений)	0.50	-
178	1999328.18	3364894.16	Метод спутниковых геодезических измерений (определений)	0.50	-
179	1999332.17	3364890.27	Метод спутниковых геодезических измерений (определений)	0.50	-
180	1999545.63	3364612.72	Метод спутниковых геодезических измерений (определений)	0.50	-

2. Сведения о характерных точках границ объекта					
Обозначение характерных точек границ	**Координаты, м**		**Метод определения координат характерной точки**	**Средняя квадратическая погрешность положения характерной точки (Mt), м**	**Описание обозначения точки на местности (при наличии)**
	X	**Y**			
1	**2**	**3**	**4**	**5**	**6**
181	1999546.11	3364612.08	Метод спутниковых геодезических измерений (определений)	0.50	-
182	1999548.19	3364608.00	Метод спутниковых геодезических измерений (определений)	0.50	-
183	1999552.33	3364603.96	Метод спутниковых геодезических измерений (определений)	0.50	-
184	1999766.15	3364325.75	Метод спутниковых геодезических измерений (определений)	0.50	-
185	1999768.12	3364321.88	Метод спутниковых геодезических измерений (определений)	0.50	-
186	1999772.46	3364317.64	Метод спутниковых геодезических измерений (определений)	0.50	-
187	1999985.72	3364039.95	Метод спутниковых геодезических измерений (определений)	0.50	-
188	1999986.13	3364039.40	Метод спутниковых геодезических измерений (определений)	0.50	-
189	1999988.17	3364035.40	Метод спутниковых геодезических измерений (определений)	0.50	-
190	1999992.30	3364031.38	Метод спутниковых геодезических измерений (определений)	0.50	-
191	2000205.89	3363753.87	Метод спутниковых геодезических измерений (определений)	0.50	-
192	2000206.33	3363753.28	Метод спутниковых геодезических измерений (определений)	0.50	-
193	2000208.70	3363748.63	Метод спутниковых геодезических измерений (определений)	0.50	-

2. Сведения о характерных точках границ объекта					
Обозначение характерных точек границ	**Координаты, м**		**Метод определения координат характерной точки**	**Средняя квадратическая погрешность положения характерной точки (Mt), м**	**Описание обозначения точки на местности (при наличии)**
	X	**Y**			
1	**2**	**3**	**4**	**5**	**6**
194	2000212.40	3363745.03	Метод спутниковых геодезических измерений (определений)	0.50	-
195	2000284.69	3363651.14	Метод спутниковых геодезических измерений (определений)	0.50	-
196	2000285.11	3363650.58	Метод спутниковых геодезических измерений (определений)	0.50	-
197	2000288.66	3363643.62	Метод спутниковых геодезических измерений (определений)	0.50	-
198	2000289.88	3363635.89	Метод спутниковых геодезических измерений (определений)	0.50	-
199	2000289.42	3363632.99	Метод спутниковых геодезических измерений (определений)	0.50	-
200	2000291.05	3363632.13	Метод спутниковых геодезических измерений (определений)	0.50	-
201	2000296.59	3363626.59	Метод спутниковых геодезических измерений (определений)	0.50	-
202	2000300.14	3363619.63	Метод спутниковых геодезических измерений (определений)	0.50	-
203	2000300.67	3363617.75	Метод спутниковых геодезических измерений (определений)	0.50	-
204	2000350.65	3363410.09	Метод спутниковых геодезических измерений (определений)	0.50	-
205	2000351.32	3363404.44	Метод спутниковых геодезических измерений (определений)	0.50	-
206	2000352.81	3363401.52	Метод спутниковых геодезических измерений (определений)	0.50	-

2. Сведения о характерных точках границ объекта					
Обозначение характерных точек границ	**Координаты, м**		**Метод определения координат характерной точки**	**Средняя квадратическая погрешность положения характерной точки (Mt), м**	**Описание обозначения точки на местности (при наличии)**
	X	**Y**			
1	**2**	**3**	**4**	**5**	**6**
207	2000353.34	3363399.64	Метод спутниковых геодезических измерений (определений)	0.50	-
208	2000435.14	3363059.19	Метод спутниковых геодезических измерений (определений)	0.50	-
209	2000435.82	3363053.39	Метод спутниковых геодезических измерений (определений)	0.50	-
210	2000437.18	3363050.41	Метод спутниковых геодезических измерений (определений)	0.50	-
211	2000437.69	3363048.60	Метод спутниковых геодезических измерений (определений)	0.50	-
212	2000523.72	3362691.45	Метод спутниковых геодезических измерений (определений)	0.50	-
213	2000524.39	3362685.70	Метод спутниковых геодезических измерений (определений)	0.50	-
214	2000525.77	3362682.96	Метод спутниковых геодезических измерений (определений)	0.50	-
215	2000526.29	3362681.10	Метод спутниковых геодезических измерений (определений)	0.50	-
216	2000608.50	3362340.66	Метод спутниковых геодезических измерений (определений)	0.50	-
217	2000609.20	3362334.79	Метод спутниковых геодезических измерений (определений)	0.50	-
218	2000610.44	3362331.87	Метод спутниковых геодезических измерений (определений)	0.50	-
219	2000610.95	3362330.05	Метод спутниковых геодезических измерений (определений)	0.50	-

2. Сведения о характерных точках границ объекта					
Обозначение характерных точек границ	**Координаты, м**		**Метод определения координат характерной точки**	**Средняя квадратическая погрешность положения характерной точки (Mt), м**	**Описание обозначения точки на местности (при наличии)**
	X	**Y**			
1	**2**	**3**	**4**	**5**	**6**
220	2000661.04	3362121.86	Метод спутниковых геодезических измерений (определений)	0.50	-
221	2000661.74	3362115.98	Метод спутниковых геодезических измерений (определений)	0.50	-
222	2000662.96	3362112.96	Метод спутниковых геодезических измерений (определений)	0.50	-
223	2000663.46	3362111.18	Метод спутниковых геодезических измерений (определений)	0.50	-
224	2000676.70	3362057.18	Метод спутниковых геодезических измерений (определений)	0.50	-
225	2000686.75	3362037.69	Метод спутниковых геодезических измерений (определений)	0.50	-
226	2000691.82	3362036.89	Метод спутниковых геодезических измерений (определений)	0.50	-
227	2000698.78	3362033.34	Метод спутниковых геодезических измерений (определений)	0.50	-
228	2000704.32	3362027.80	Метод спутниковых геодезических измерений (определений)	0.50	-
229	2000706.46	3362024.28	Метод спутниковых геодезических измерений (определений)	0.50	-
230	2000711.12	3362014.95	Метод спутниковых геодезических измерений (определений)	0.50	-
231	2000712.53	3362011.51	Метод спутниковых геодезических измерений (определений)	0.50	-
232	2000713.75	3362003.78	Метод спутниковых геодезических измерений (определений)	0.50	-

2. Сведения о характерных точках границ объекта					
Обозначение характерных точек границ	**Координаты, м**		**Метод определения координат характерной точки**	**Средняя квадратическая погрешность положения характерной точки (Mt), м**	**Описание обозначения точки на местности (при наличии)**
	X	**Y**			
1	**2**	**3**	**4**	**5**	**6**
233	2000712.53	3361996.05	Метод спутниковых геодезических измерений (определений)	0.50	-
234	2000710.52	3361992.12	Метод спутниковых геодезических измерений (определений)	0.50	-
235	2000762.66	3361890.90	Метод спутниковых геодезических измерений (определений)	0.50	-
236	2000767.51	3361890.14	Метод спутниковых геодезических измерений (определений)	0.50	-
237	2000774.47	3361886.59	Метод спутниковых геодезических измерений (определений)	0.50	-
238	2000780.01	3361881.05	Метод спутниковых геодезических измерений (определений)	0.50	-
239	2000781.94	3361877.93	Метод спутниковых геодезических измерений (определений)	0.50	-
240	2000786.77	3361868.68	Метод спутниковых геодезических измерений (определений)	0.50	-
241	2000788.39	3361864.84	Метод спутниковых геодезических измерений (определений)	0.50	-
242	2000789.61	3361857.11	Метод спутниковых геодезических измерений (определений)	0.50	-
243	2000788.39	3361849.38	Метод спутниковых геодезических измерений (определений)	0.50	-
244	2000786.45	3361845.58	Метод спутниковых геодезических измерений (определений)	0.50	-
245	2000821.36	3361778.37	Метод спутниковых геодезических измерений (определений)	0.50	-

2. Сведения о характерных точках границ объекта					
Обозначение характерных точек границ	**Координаты, м**		**Метод определения координат характерной точки**	**Средняя квадратическая погрешность положения характерной точки (Mt), м**	**Описание обозначения точки на местности (при наличии)**
	X	**Y**			
1	**2**	**3**	**4**	**5**	**6**
246	2000822.96	3361774.57	Метод спутниковых геодезических измерений (определений)	0.50	-
247	2000823.24	3361772.76	Метод спутниковых геодезических измерений (определений)	0.50	-
248	2000824.81	3361771.19	Метод спутниковых геодезических измерений (определений)	0.50	-
249	2000826.76	3361768.04	Метод спутниковых геодезических измерений (определений)	0.50	-
250	2000964.45	3361503.41	Метод спутниковых геодезических измерений (определений)	0.50	-
251	2000966.05	3361499.60	Метод спутниковых геодезических измерений (определений)	0.50	-
252	2000966.34	3361497.72	Метод спутниковых геодезических измерений (определений)	0.50	-
253	2000967.93	3361496.13	Метод спутниковых геодезических измерений (определений)	0.50	-
254	2000969.88	3361492.98	Метод спутниковых геодезических измерений (определений)	0.50	-
255	2001131.16	3361183.01	Метод спутниковых геодезических измерений (определений)	0.50	-
256	2001132.76	3361179.20	Метод спутниковых геодезических измерений (определений)	0.50	-
257	2001133.06	3361177.29	Метод спутниковых геодезических измерений (определений)	0.50	-
258	2001134.53	3361175.82	Метод спутниковых геодезических измерений (определений)	0.50	-

2. Сведения о характерных точках границ объекта					
Обозначение характерных точек границ	**Координаты, м**		**Метод определения координат характерной точки**	**Средняя квадратическая погрешность положения характерной точки (Mt), м**	**Описание обозначения точки на местности (при наличии)**
	X	**Y**			
1	**2**	**3**	**4**	**5**	**6**
259	2001136.48	3361172.67	Метод спутниковых геодезических измерений (определений)	0.50	-
260	2001254.63	3360945.26	Метод спутниковых геодезических измерений (определений)	0.50	-
261	2001257.99	3360944.73	Метод спутниковых геодезических измерений (определений)	0.50	-
262	2001264.95	3360941.18	Метод спутниковых геодезических измерений (определений)	0.50	-
263	2001265.68	3360940.63	Метод спутниковых геодезических измерений (определений)	0.50	-
264	2001266.28	3360940.16	Метод спутниковых геодезических измерений (определений)	0.50	-
265	2001267.09	3360939.50	Метод спутниковых геодезических измерений (определений)	0.50	-
266	2001273.83	3360933.75	Метод спутниковых геодезических измерений (определений)	0.50	-
267	2001275.82	3360931.85	Метод спутниковых геодезических измерений (определений)	0.50	-
268	2001276.75	3360930.86	Метод спутниковых геодезических измерений (определений)	0.50	-
269	2001278.76	3360928.43	Метод спутниковых геодезических измерений (определений)	0.50	-
270	2001282.31	3360921.47	Метод спутниковых геодезических измерений (определений)	0.50	-
271	2001282.59	3360919.87	Метод спутниковых геодезических измерений (определений)	0.50	-

2. Сведения о характерных точках границ объекта					
Обозначение характерных точек границ	**Координаты, м**		**Метод определения координат характерной точки**	**Средняя квадратическая погрешность положения характерной точки (Mt), м**	**Описание обозначения точки на местности (при наличии)**
	X	**Y**			
1	**2**	**3**	**4**	**5**	**6**
272	2001355.69	3360887.40	Метод спутниковых геодезических измерений (определений)	0.50	-
273	2001359.69	3360885.09	Метод спутниковых геодезических измерений (определений)	0.50	-
274	2001366.27	3360886.98	Метод спутниковых геодезических измерений (определений)	0.50	-
275	2001373.17	3360887.95	Метод спутниковых геодезических измерений (определений)	0.50	-
276	2001380.90	3360886.73	Метод спутниковых геодезических измерений (определений)	0.50	-
277	2001383.29	3360885.81	Метод спутниковых геодезических измерений (определений)	0.50	-
278	2001534.80	3360818.74	Метод спутниковых геодезических измерений (определений)	0.50	-
279	2001539.37	3360816.11	Метод спутниковых геодезических измерений (определений)	0.50	-
280	2001543.39	3360812.46	Метод спутниковых геодезических измерений (определений)	0.50	-
281	2001555.46	3360798.83	Метод спутниковых геодезических измерений (определений)	0.50	-
282	2001648.36	3360757.59	Метод спутниковых геодезических измерений (определений)	0.50	-
283	2001652.91	3360754.97	Метод спутниковых геодезических измерений (определений)	0.50	-
284	2001653.47	3360754.41	Метод спутниковых геодезических измерений (определений)	0.50	-

2. Сведения о характерных точках границ объекта					
Обозначение характерных точек границ	**Координаты, м**		**Метод определения координат характерной точки**	**Средняя квадратическая погрешность положения характерной точки (Mt), м**	**Описание обозначения точки на местности (при наличии)**
	X	**Y**			
1	**2**	**3**	**4**	**5**	**6**
285	2001656.09	3360754.00	Метод спутниковых геодезических измерений (определений)	0.50	-
286	2001658.51	3360753.07	Метод спутниковых геодезических измерений (определений)	0.50	-
287	2001760.73	3360707.82	Метод спутниковых геодезических измерений (определений)	0.50	-
288	2001765.42	3360705.14	Метод спутниковых геодезических измерений (определений)	0.50	-
289	2001766.06	3360704.50	Метод спутниковых геодезических измерений (определений)	0.50	-
290	2001768.47	3360704.12	Метод спутниковых геодезических измерений (определений)	0.50	-
291	2001770.84	3360703.21	Метод спутниковых геодезических измерений (определений)	0.50	-
292	2001904.38	3360644.22	Метод спутниковых геодезических измерений (определений)	0.50	-
293	2001908.97	3360641.58	Метод спутниковых геодезических измерений (определений)	0.50	-
294	2001909.62	3360640.93	Метод спутниковых геодезических измерений (определений)	0.50	-
295	2001912.21	3360640.52	Метод спутниковых геодезических измерений (определений)	0.50	-
296	2001914.63	3360639.59	Метод спутниковых геодезических измерений (определений)	0.50	-
297	2001965.67	3360616.91	Метод спутниковых геодезических измерений (определений)	0.50	-

2. Сведения о характерных точках границ объекта					
Обозначение характерных точек границ	**Координаты, м**		**Метод определения координат характерной точки**	**Средняя квадратическая погрешность положения характерной точки (Mt), м**	**Описание обозначения точки на местности (при наличии)**
	X	**Y**			
1	**2**	**3**	**4**	**5**	**6**
298	2001970.21	3360614.29	Метод спутниковых геодезических измерений (определений)	0.50	-
299	2001973.62	3360610.88	Метод спутниковых геодезических измерений (определений)	0.50	-
300	2001991.25	3360621.12	Метод спутниковых геодезических измерений (определений)	0.50	-
301	2001996.11	3360623.30	Метод спутниковых геодезических измерений (определений)	0.50	-
302	2001998.73	3360623.71	Метод спутниковых геодезических измерений (определений)	0.50	-
303	2002017.56	3360634.56	Метод спутниковых геодезических измерений (определений)	0.50	-
304	2002022.31	3360636.68	Метод спутниковых геодезических измерений (определений)	0.50	-
305	2002030.04	3360637.90	Метод спутниковых геодезических измерений (определений)	0.50	-
306	2002037.77	3360636.68	Метод спутниковых геодезических измерений (определений)	0.50	-
307	2002044.73	3360633.13	Метод спутниковых геодезических измерений (определений)	0.50	-
308	2002050.27	3360627.59	Метод спутниковых геодезических измерений (определений)	0.50	-
309	2002051.68	3360625.42	Метод спутниковых геодезических измерений (определений)	0.50	-
310	2002064.60	3360603.08	Метод спутниковых геодезических измерений (определений)	0.50	-

2. Сведения о характерных точках границ объекта					
Обозначение характерных точек границ	**Координаты, м**		**Метод определения координат характерной точки**	**Средняя квадратическая погрешность положения характерной точки (Mt), м**	**Описание обозначения точки на местности (при наличии)**
	X	**Y**			
1	**2**	**3**	**4**	**5**	**6**
311	2002067.62	3360603.56	Метод спутниковых геодезических измерений (определений)	0.50	-
312	2002075.35	3360602.34	Метод спутниковых геодезических измерений (определений)	0.50	-
313	2002082.31	3360598.79	Метод спутниковых геодезических измерений (определений)	0.50	-
314	2002087.85	3360593.25	Метод спутниковых геодезических измерений (определений)	0.50	-
315	2002091.40	3360586.29	Метод спутниковых геодезических измерений (определений)	0.50	-
316	2002092.62	3360578.56	Метод спутниковых геодезических измерений (определений)	0.50	-
317	2002091.40	3360570.83	Метод спутниковых геодезических измерений (определений)	0.50	-
318	2002087.85	3360563.87	Метод спутниковых геодезических измерений (определений)	0.50	-
319	2002082.31	3360558.33	Метод спутниковых геодезических измерений (определений)	0.50	-
320	2002080.27	3360557.00	Метод спутниковых геодезических измерений (определений)	0.50	-
321	2002067.04	3360549.24	Метод спутниковых геодезических измерений (определений)	0.50	-
322	2002062.12	3360547.02	Метод спутниковых геодезических измерений (определений)	0.50	-
323	2002054.39	3360545.80	Метод спутниковых геодезических измерений (определений)	0.50	-

2. Сведения о характерных точках границ объекта					
Обозначение характерных точек границ	**Координаты, м**		**Метод определения координат характерной точки**	**Средняя квадратическая погрешность положения характерной точки (Mt), м**	**Описание обозначения точки на местности (при наличии)**
	X	**Y**			
1	**2**	**3**	**4**	**5**	**6**
324	2002046.66	3360547.02	Метод спутниковых геодезических измерений (определений)	0.50	-
325	2002039.70	3360550.57	Метод спутниковых геодезических измерений (определений)	0.50	-
326	2002034.16	3360556.11	Метод спутниковых геодезических измерений (определений)	0.50	-
327	2002032.75	3360558.28	Метод спутниковых геодезических измерений (определений)	0.50	-
328	2002020.90	3360578.78	Метод спутниковых геодезических измерений (определений)	0.50	-
329	2002018.38	3360577.33	Метод спутниковых геодезических измерений (определений)	0.50	-
330	2002013.63	3360575.21	Метод спутниковых геодезических измерений (определений)	0.50	-
331	2002011.09	3360574.81	Метод спутниковых геодезических измерений (определений)	0.50	-
332	2001978.05	3360555.64	Метод спутниковых геодезических измерений (определений)	0.50	-
333	2001973.23	3360553.48	Метод спутниковых геодезических измерений (определений)	0.50	-
334	2001965.50	3360552.26	Метод спутниковых геодезических измерений (определений)	0.50	-
335	2001957.77	3360553.48	Метод спутниковых геодезических измерений (определений)	0.50	-
336	2001950.81	3360557.03	Метод спутниковых геодезических измерений (определений)	0.50	-

2. Сведения о характерных точках границ объекта					
Обозначение характерных точек границ	**Координаты, м**		**Метод определения координат характерной точки**	**Средняя квадратическая погрешность положения характерной точки (Mt), м**	**Описание обозначения точки на местности (при наличии)**
	X	**Y**			
1	**2**	**3**	**4**	**5**	**6**
337	2001945.27	3360562.57	Метод спутниковых геодезических измерений (определений)	0.50	-
338	2001944.01	3360564.49	Метод спутниковых геодезических измерений (определений)	0.50	-
339	2001938.09	3360574.45	Метод спутниковых геодезических измерений (определений)	0.50	-
340	2001912.82	3360585.68	Метод спутниковых геодезических измерений (определений)	0.50	-
341	2001907.72	3360583.07	Метод спутниковых геодезических измерений (определений)	0.50	-
342	2001899.99	3360581.85	Метод спутниковых геодезических измерений (определений)	0.50	-
343	2001892.26	3360583.07	Метод спутниковых геодезических измерений (определений)	0.50	-
344	2001890.00	3360583.93	Метод спутниковых геодезических измерений (определений)	0.50	-
345	2001879.95	3360588.31	Метод спутниковых геодезических измерений (определений)	0.50	-
346	2001875.25	3360591.00	Метод спутниковых геодезических измерений (определений)	0.50	-
347	2001869.71	3360596.54	Метод спутниковых геодезических измерений (определений)	0.50	-
348	2001866.16	3360603.50	Метод спутниковых геодезических измерений (определений)	0.50	-
349	2001865.66	3360606.66	Метод спутниковых геодезических измерений (определений)	0.50	-

2. Сведения о характерных точках границ объекта					
Обозначение характерных точек границ	**Координаты, м**		**Метод определения координат характерной точки**	**Средняя квадратическая погрешность положения характерной точки (Mt), м**	**Описание обозначения точки на местности (при наличии)**
	X	**Y**			
1	**2**	**3**	**4**	**5**	**6**
350	2001769.29	3360649.23	Метод спутниковых геодезических измерений (определений)	0.50	-
351	2001764.05	3360646.56	Метод спутниковых геодезических измерений (определений)	0.50	-
352	2001756.32	3360645.34	Метод спутниковых геодезических измерений (определений)	0.50	-
353	2001748.59	3360646.56	Метод спутниковых геодезических измерений (определений)	0.50	-
354	2001746.29	3360647.44	Метод спутниковых геодезических измерений (определений)	0.50	-
355	2001736.29	3360651.82	Метод спутниковых геодезических измерений (определений)	0.50	-
356	2001731.63	3360654.49	Метод спутниковых геодезических измерений (определений)	0.50	-
357	2001726.09	3360660.03	Метод спутниковых геодезических измерений (определений)	0.50	-
358	2001722.54	3360666.99	Метод спутниковых геодезических измерений (определений)	0.50	-
359	2001722.04	3360670.15	Метод спутниковых геодезических измерений (определений)	0.50	-
360	2001656.90	3360699.07	Метод спутниковых геодезических измерений (определений)	0.50	-
361	2001651.52	3360696.32	Метод спутниковых геодезических измерений (определений)	0.50	-
362	2001643.79	3360695.10	Метод спутниковых геодезических измерений (определений)	0.50	-

2. Сведения о характерных точках границ объекта					
Обозначение характерных точек границ	**Координаты, м**		**Метод определения координат характерной точки**	**Средняя квадратическая погрешность положения характерной точки (Mt), м**	**Описание обозначения точки на местности (при наличии)**
	X	**Y**			
1	**2**	**3**	**4**	**5**	**6**
363	2001636.06	3360696.32	Метод спутниковых геодезических измерений (определений)	0.50	-
364	2001633.66	3360697.24	Метод спутниковых геодезических измерений (определений)	0.50	-
365	2001623.64	3360701.68	Метод спутниковых геодезических измерений (определений)	0.50	-
366	2001619.08	3360704.31	Метод спутниковых геодезических измерений (определений)	0.50	-
367	2001613.54	3360709.85	Метод спутниковых геодезических измерений (определений)	0.50	-
368	2001609.99	3360716.81	Метод спутниковых геодезических измерений (определений)	0.50	-
369	2001609.46	3360720.15	Метод спутниковых геодезических измерений (определений)	0.50	-
370	2001530.21	3360755.34	Метод спутниковых геодезических измерений (определений)	0.50	-
371	2001525.66	3360757.96	Метод спутниковых геодезических измерений (определений)	0.50	-
372	2001521.64	3360761.61	Метод спутниковых геодезических измерений (определений)	0.50	-
373	2001509.58	3360775.23	Метод спутниковых геодезических измерений (определений)	0.50	-
374	2001374.62	3360834.97	Метод спутниковых геодезических измерений (определений)	0.50	-
375	2001374.06	3360834.01	Метод спутниковых геодезических измерений (определений)	0.50	-

2. Сведения о характерных точках границ объекта					
Обозначение характерных точек границ	**Координаты, м**		**Метод определения координат характерной точки**	**Средняя квадратическая погрешность положения характерной точки (Mt), м**	**Описание обозначения точки на местности (при наличии)**
	X	**Y**			
1	**2**	**3**	**4**	**5**	**6**
376	2001368.52	3360828.47	Метод спутниковых геодезических измерений (определений)	0.50	-
377	2001361.56	3360824.92	Метод спутниковых геодезических измерений (определений)	0.50	-
378	2001353.83	3360823.70	Метод спутниковых геодезических измерений (определений)	0.50	-
379	2001346.10	3360824.92	Метод спутниковых геодезических измерений (определений)	0.50	-
380	2001343.59	3360825.90	Метод спутниковых геодезических измерений (определений)	0.50	-
381	2001330.88	3360831.61	Метод спутниковых геодезических измерений (определений)	0.50	-
382	2001326.43	3360834.18	Метод спутниковых геодезических измерений (определений)	0.50	-
383	2001320.89	3360839.72	Метод спутниковых геодезических измерений (определений)	0.50	-
384	2001317.34	3360846.68	Метод спутниковых геодезических измерений (определений)	0.50	-
385	2001316.83	3360849.95	Метод спутниковых геодезических измерений (определений)	0.50	-
386	2001248.78	3360880.18	Метод спутниковых геодезических измерений (определений)	0.50	-
387	2001244.24	3360882.80	Метод спутниковых геодезических измерений (определений)	0.50	-
388	2001238.70	3360888.34	Метод спутниковых геодезических измерений (определений)	0.50	-

2. Сведения о характерных точках границ объекта					
Обозначение характерных точек границ	**Координаты, м**		**Метод определения координат характерной точки**	**Средняя квадратическая погрешность положения характерной точки (Mt), м**	**Описание обозначения точки на местности (при наличии)**
	X	**Y**			
1	**2**	**3**	**4**	**5**	**6**
389	2001235.15	3360895.30	Метод спутниковых геодезических измерений (определений)	0.50	-
390	2001234.96	3360896.37	Метод спутниковых геодезических измерений (определений)	0.50	-
391	2001231.42	3360896.93	Метод спутниковых геодезических измерений (определений)	0.50	-
392	2001224.46	3360900.48	Метод спутниковых геодезических измерений (определений)	0.50	-
393	2001218.92	3360906.02	Метод спутниковых геодезических измерений (определений)	0.50	-
394	2001216.92	3360909.27	Метод спутниковых геодезических измерений (определений)	0.50	-
395	2001101.51	3361131.53	Метод спутниковых геодезических измерений (определений)	0.50	-
396	2001096.84	3361132.27	Метод спутниковых геодезических измерений (определений)	0.50	-
397	2001089.88	3361135.82	Метод спутниковых геодезических измерений (определений)	0.50	-
398	2001084.34	3361141.36	Метод спутниковых геодезических измерений (определений)	0.50	-
399	2001082.38	3361144.54	Метод спутниковых геодезических измерений (определений)	0.50	-
400	2001077.01	3361154.89	Метод спутниковых геодезических измерений (определений)	0.50	-
401	2001075.42	3361158.67	Метод спутниковых геодезических измерений (определений)	0.50	-

2. Сведения о характерных точках границ объекта					
Обозначение характерных точек границ	**Координаты, м**		**Метод определения координат характерной точки**	**Средняя квадратическая погрешность положения характерной точки (Mt), м**	**Описание обозначения точки на местности (при наличии)**
	X	**Y**			
1	**2**	**3**	**4**	**5**	**6**
402	2001074.20	3361166.40	Метод спутниковых геодезических измерений (определений)	0.50	-
403	2001075.42	3361174.13	Метод спутниковых геодезических измерений (определений)	0.50	-
404	2001077.40	3361178.00	Метод спутниковых геодезических измерений (определений)	0.50	-
405	2000934.84	3361451.99	Метод спутниковых геодезических измерений (определений)	0.50	-
406	2000930.26	3361452.71	Метод спутниковых геодезических измерений (определений)	0.50	-
407	2000923.30	3361456.26	Метод спутниковых геодезических измерений (определений)	0.50	-
408	2000917.76	3361461.80	Метод спутниковых геодезических измерений (определений)	0.50	-
409	2000915.81	3361464.95	Метод спутниковых геодезических измерений (определений)	0.50	-
410	2000910.44	3361475.27	Метод спутниковых геодезических измерений (определений)	0.50	-
411	2000908.84	3361479.08	Метод спутниковых геодезических измерений (определений)	0.50	-
412	2000907.62	3361486.81	Метод спутниковых геодезических измерений (определений)	0.50	-
413	2000908.84	3361494.54	Метод спутниковых геодезических измерений (определений)	0.50	-
414	2000910.75	3361498.28	Метод спутниковых геодезических измерений (определений)	0.50	-

2. Сведения о характерных точках границ объекта					
Обозначение характерных точек границ	**Координаты, м**		**Метод определения координат характерной точки**	**Средняя квадратическая погрешность положения характерной точки (Mt), м**	**Описание обозначения точки на местности (при наличии)**
	X	**Y**			
1	**2**	**3**	**4**	**5**	**6**
415	2000791.73	3361727.04	Метод спутниковых геодезических измерений (определений)	0.50	-
416	2000787.08	3361727.77	Метод спутниковых геодезических измерений (определений)	0.50	-
417	2000780.12	3361731.32	Метод спутниковых геодезических измерений (определений)	0.50	-
418	2000774.58	3361736.86	Метод спутниковых геодезических измерений (определений)	0.50	-
419	2000772.62	3361740.04	Метод спутниковых геодезических измерений (определений)	0.50	-
420	2000767.29	3361750.32	Метод спутниковых геодезических измерений (определений)	0.50	-
421	2000765.70	3361754.10	Метод спутниковых геодезических измерений (определений)	0.50	-
422	2000764.48	3361761.83	Метод спутниковых геодезических измерений (определений)	0.50	-
423	2000765.70	3361769.56	Метод спутниковых геодезических измерений (определений)	0.50	-
424	2000767.63	3361773.34	Метод спутниковых геодезических измерений (определений)	0.50	-
425	2000732.74	3361840.50	Метод спутниковых геодезических измерений (определений)	0.50	-
426	2000731.14	3361844.30	Метод спутниковых геодезических измерений (определений)	0.50	-
427	2000731.02	3361845.09	Метод спутниковых геодезических измерений (определений)	0.50	-

2. Сведения о характерных точках границ объекта					
Обозначение характерных точек границ	**Координаты, м**		**Метод определения координат характерной точки**	**Средняя квадратическая погрешность положения характерной точки (Mt), м**	**Описание обозначения точки на местности (при наличии)**
	X	**Y**			
1	**2**	**3**	**4**	**5**	**6**
428	2000729.63	3361846.48	Метод спутниковых геодезических измерений (определений)	0.50	-
429	2000727.64	3361849.72	Метод спутниковых геодезических измерений (определений)	0.50	-
430	2000656.80	3361987.22	Метод спутниковых геодезических измерений (определений)	0.50	-
431	2000655.24	3361990.94	Метод спутниковых геодезических измерений (определений)	0.50	-
432	2000655.08	3361991.98	Метод спутниковых геодезических измерений (определений)	0.50	-
433	2000653.63	3361993.43	Метод спутниковых геодезических измерений (определений)	0.50	-
434	2000651.64	3361996.67	Метод спутниковых геодезических измерений (определений)	0.50	-
435	2000631.07	3362036.59	Метод спутниковых геодезических измерений (определений)	0.50	-
436	2000629.81	3362039.44	Метод спутниковых геодезических измерений (определений)	0.50	-
437	2000629.55	3362040.15	Метод спутниковых геодезических измерений (определений)	0.50	-
438	2000629.25	3362041.02	Метод спутниковых геодезических измерений (определений)	0.50	-
439	2000628.75	3362042.80	Метод спутниковых геодезических измерений (определений)	0.50	-
440	2000619.76	3362079.44	Метод спутниковых геодезических измерений (определений)	0.50	-

2. Сведения о характерных точках границ объекта					
Обозначение характерных точек границ	**Координаты, м**		**Метод определения координат характерной точки**	**Средняя квадратическая погрешность положения характерной точки (Mt), м**	**Описание обозначения точки на местности (при наличии)**
	X	**Y**			
1	**2**	**3**	**4**	**5**	**6**
441	2000613.86	3362082.45	Метод спутниковых геодезических измерений (определений)	0.50	-
442	2000608.32	3362087.99	Метод спутниковых геодезических измерений (определений)	0.50	-
443	2000604.77	3362094.95	Метод спутниковых геодезических измерений (определений)	0.50	-
444	2000604.21	3362096.96	Метод спутниковых геодезических измерений (определений)	0.50	-
445	2000601.69	3362107.69	Метод спутниковых геодезических измерений (определений)	0.50	-
446	2000601.03	3362113.41	Метод спутниковых геодезических измерений (определений)	0.50	-
447	2000602.25	3362121.14	Метод спутниковых геодезических измерений (определений)	0.50	-
448	2000605.80	3362128.10	Метод спутниковых геодезических измерений (определений)	0.50	-
449	2000607.64	3362129.94	Метод спутниковых геодезических измерений (определений)	0.50	-
450	2000567.21	3362298.35	Метод спутниковых геодезических измерений (определений)	0.50	-
451	2000561.35	3362301.33	Метод спутниковых геодезических измерений (определений)	0.50	-
452	2000555.81	3362306.87	Метод спутниковых геодезических измерений (определений)	0.50	-
453	2000552.26	3362313.83	Метод спутниковых геодезических измерений (определений)	0.50	-

2. Сведения о характерных точках границ объекта					
Обозначение характерных точек границ	**Координаты, м**		**Метод определения координат характерной точки**	**Средняя квадратическая погрешность положения характерной точки (Mt), м**	**Описание обозначения точки на местности (при наличии)**
	X	**Y**			
1	**2**	**3**	**4**	**5**	**6**
454	2000551.79	3362315.47	Метод спутниковых геодезических измерений (определений)	0.50	-
455	2000549.13	3362326.06	Метод спутниковых геодезических измерений (определений)	0.50	-
456	2000548.38	3362332.15	Метод спутниковых геодезических измерений (определений)	0.50	-
457	2000549.60	3362339.88	Метод спутниковых геодезических измерений (определений)	0.50	-
458	2000553.15	3362346.84	Метод спутниковых геодезических измерений (определений)	0.50	-
459	2000555.10	3362348.79	Метод спутниковых геодезических измерений (определений)	0.50	-
460	2000482.54	3362649.26	Метод спутниковых геодезических измерений (определений)	0.50	-
461	2000476.56	3362652.31	Метод спутниковых геодезических измерений (определений)	0.50	-
462	2000471.02	3362657.85	Метод спутниковых геодезических измерений (определений)	0.50	-
463	2000467.47	3362664.81	Метод спутниковых геодезических измерений (определений)	0.50	-
464	2000466.95	3362666.69	Метод спутниковых геодезических измерений (определений)	0.50	-
465	2000464.38	3362677.36	Метод спутниковых геодезических измерений (определений)	0.50	-
466	2000463.68	3362683.21	Метод спутниковых геодезических измерений (определений)	0.50	-

2. Сведения о характерных точках границ объекта					
Обозначение характерных точек границ	**Координаты, м**		**Метод определения координат характерной точки**	**Средняя квадратическая погрешность положения характерной точки (Mt), м**	**Описание обозначения точки на местности (при наличии)**
	X	**Y**			
1	**2**	**3**	**4**	**5**	**6**
467	2000464.90	3362690.94	Метод спутниковых геодезических измерений (определений)	0.50	-
468	2000468.45	3362697.90	Метод спутниковых геодезических измерений (определений)	0.50	-
469	2000470.37	3362699.82	Метод спутниковых геодезических измерений (определений)	0.50	-
470	2000393.98	3363016.78	Метод спутниковых геодезических измерений (определений)	0.50	-
471	2000387.97	3363019.84	Метод спутниковых геодезических измерений (определений)	0.50	-
472	2000382.43	3363025.38	Метод спутниковых геодезических измерений (определений)	0.50	-
473	2000378.88	3363032.34	Метод спутниковых геодезических измерений (определений)	0.50	-
474	2000378.40	3363034.04	Метод спутниковых геодезических измерений (определений)	0.50	-
475	2000375.74	3363044.75	Метод спутниковых геодезических измерений (определений)	0.50	-
476	2000375.00	3363050.78	Метод спутниковых геодезических измерений (определений)	0.50	-
477	2000376.22	3363058.51	Метод спутниковых геодезических измерений (определений)	0.50	-
478	2000379.77	3363065.47	Метод спутниковых геодезических измерений (определений)	0.50	-
479	2000381.76	3363067.46	Метод спутниковых геодезических измерений (определений)	0.50	-

2. Сведения о характерных точках границ объекта					
Обозначение характерных точек границ	**Координаты, м**		**Метод определения координат характерной точки**	**Средняя квадратическая погрешность положения характерной точки (Mt), м**	**Описание обозначения точки на местности (при наличии)**
	X	**Y**			
1	**2**	**3**	**4**	**5**	**6**
480	2000309.55	3363367.90	Метод спутниковых геодезических измерений (определений)	0.50	-
481	2000303.60	3363370.93	Метод спутниковых геодезических измерений (определений)	0.50	-
482	2000298.06	3363376.47	Метод спутниковых геодезических измерений (определений)	0.50	-
483	2000294.51	3363383.43	Метод спутниковых геодезических измерений (определений)	0.50	-
484	2000293.96	3363385.41	Метод спутниковых геодезических измерений (определений)	0.50	-
485	2000291.45	3363396.03	Метод спутниковых геодезических измерений (определений)	0.50	-
486	2000290.78	3363401.78	Метод спутниковых геодезических измерений (определений)	0.50	-
487	2000292.00	3363409.51	Метод спутниковых геодезических измерений (определений)	0.50	-
488	2000295.55	3363416.47	Метод спутниковых геодезических измерений (определений)	0.50	-
489	2000297.27	3363418.19	Метод спутниковых геодезических измерений (определений)	0.50	-
490	2000255.11	3363593.34	Метод спутниковых геодезических измерений (определений)	0.50	-
491	2000251.33	3363595.33	Метод спутниковых геодезических измерений (определений)	0.50	-
492	2000245.79	3363600.87	Метод спутниковых геодезических измерений (определений)	0.50	-

2. Сведения о характерных точках границ объекта					
Обозначение характерных точек границ	**Координаты, м**		**Метод определения координат характерной точки**	**Средняя квадратическая погрешность положения характерной точки (Mt), м**	**Описание обозначения точки на местности (при наличии)**
	X	**Y**			
1	**2**	**3**	**4**	**5**	**6**
493	2000243.51	3363604.69	Метод спутниковых геодезических измерений (определений)	0.50	-
494	2000238.73	3363614.59	Метод спутниковых геодезических измерений (определений)	0.50	-
495	2000237.46	3363617.73	Метод спутниковых геодезических измерений (определений)	0.50	-
496	2000236.24	3363625.46	Метод спутниковых геодезических измерений (определений)	0.50	-
497	2000237.11	3363630.97	Метод спутниковых геодезических измерений (определений)	0.50	-
498	2000185.26	3363698.32	Метод спутниковых геодезических измерений (определений)	0.50	-
499	2000183.97	3363698.11	Метод спутниковых геодезических измерений (определений)	0.50	-
500	2000176.24	3363699.33	Метод спутниковых геодезических измерений (определений)	0.50	-
501	2000169.28	3363702.88	Метод спутниковых геодезических измерений (определений)	0.50	-
502	2000164.29	3363707.69	Метод спутниковых геодезических измерений (определений)	0.50	-
503	2000157.60	3363716.23	Метод спутниковых геодезических измерений (определений)	0.50	-
504	2000157.05	3363716.96	Метод спутниковых геодезических измерений (определений)	0.50	-
505	2000153.50	3363723.92	Метод спутниковых геодезических измерений (определений)	0.50	-

2. Сведения о характерных точках границ объекта					
Обозначение характерных точек границ	**Координаты, м**		**Метод определения координат характерной точки**	**Средняя квадратическая погрешность положения характерной точки (Mt), м**	**Описание обозначения точки на местности (при наличии)**
	X	**Y**			
1	**2**	**3**	**4**	**5**	**6**
506	2000152.28	3363731.65	Метод спутниковых геодезических измерений (определений)	0.50	-
507	2000153.50	3363739.38	Метод спутниковых геодезических измерений (определений)	0.50	-
508	1999965.22	3363984.57	Метод спутниковых геодезических измерений (определений)	0.50	-
509	1999963.86	3363984.35	Метод спутниковых геодезических измерений (определений)	0.50	-
510	1999956.13	3363985.57	Метод спутниковых геодезических измерений (определений)	0.50	-
511	1999949.17	3363989.12	Метод спутниковых геодезических измерений (определений)	0.50	-
512	1999944.11	3363994.02	Метод спутниковых геодезических измерений (определений)	0.50	-
513	1999937.38	3364002.69	Метод спутниковых геодезических измерений (определений)	0.50	-
514	1999936.90	3364003.33	Метод спутниковых геодезических измерений (определений)	0.50	-
515	1999933.35	3364010.29	Метод спутниковых геодезических измерений (определений)	0.50	-
516	1999932.13	3364018.02	Метод спутниковых геодезических измерений (определений)	0.50	-
517	1999933.35	3364025.75	Метод спутниковых геодезических измерений (определений)	0.50	-
518	1999745.31	3364270.85	Метод спутниковых геодезических измерений (определений)	0.50	-

2. Сведения о характерных точках границ объекта					
Обозначение характерных точек границ	**Координаты, м**		**Метод определения координат характерной точки**	**Средняя квадратическая погрешность положения характерной точки (Mt), м**	**Описание обозначения точки на местности (при наличии)**
	X	**Y**			
1	**2**	**3**	**4**	**5**	**6**
519	1999743.85	3364270.62	Метод спутниковых геодезических измерений (определений)	0.50	-
520	1999736.12	3364271.84	Метод спутниковых геодезических измерений (определений)	0.50	-
521	1999729.16	3364275.39	Метод спутниковых геодезических измерений (определений)	0.50	-
522	1999724.06	3364280.34	Метод спутниковых геодезических измерений (определений)	0.50	-
523	1999717.34	3364289.04	Метод спутниковых геодезических измерений (определений)	0.50	-
524	1999716.90	3364289.63	Метод спутниковых геодезических измерений (определений)	0.50	-
525	1999713.35	3364296.59	Метод спутниковых геодезических измерений (определений)	0.50	-
526	1999712.13	3364304.32	Метод спутниковых геодезических измерений (определений)	0.50	-
527	1999713.35	3364312.05	Метод спутниковых геодезических измерений (определений)	0.50	-
528	1999525.22	3364557.19	Метод спутниковых геодезических измерений (определений)	0.50	-
529	1999523.77	3364556.96	Метод спутниковых геодезических измерений (определений)	0.50	-
530	1999516.04	3364558.18	Метод спутниковых геодезических измерений (определений)	0.50	-
531	1999509.08	3364561.73	Метод спутниковых геодезических измерений (определений)	0.50	-

2. Сведения о характерных точках границ объекта					
Обозначение характерных точек границ	**Координаты, м**		**Метод определения координат характерной точки**	**Средняя квадратическая погрешность положения характерной точки (Mt), м**	**Описание обозначения точки на местности (при наличии)**
	X	**Y**			
1	**2**	**3**	**4**	**5**	**6**
532	1999504.06	3364566.58	Метод спутниковых геодезических измерений (определений)	0.50	-
533	1999497.35	3364575.18	Метод спутниковых геодезических измерений (определений)	0.50	-
534	1999496.83	3364575.87	Метод спутниковых геодезических измерений (определений)	0.50	-
535	1999493.28	3364582.83	Метод спутниковых геодезических измерений (определений)	0.50	-
536	1999492.06	3364590.56	Метод спутниковых геодезических измерений (определений)	0.50	-
537	1999493.28	3364598.29	Метод спутниковых геодезических измерений (определений)	0.50	-
538	1999305.12	3364843.45	Метод спутниковых геодезических измерений (определений)	0.50	-
539	1999303.81	3364843.24	Метод спутниковых геодезических измерений (определений)	0.50	-
540	1999296.08	3364844.46	Метод спутниковых геодезических измерений (определений)	0.50	-
541	1999289.12	3364848.01	Метод спутниковых геодезических измерений (определений)	0.50	-
542	1999284.13	3364852.82	Метод спутниковых геодезических измерений (определений)	0.50	-
543	1999277.37	3364861.45	Метод спутниковых геодезических измерений (определений)	0.50	-
544	1999276.82	3364862.18	Метод спутниковых геодезических измерений (определений)	0.50	-

2. Сведения о характерных точках границ объекта					
Обозначение характерных точек границ	**Координаты, м**		**Метод определения координат характерной точки**	**Средняя квадратическая погрешность положения характерной точки (Mt), м**	**Описание обозначения точки на местности (при наличии)**
	X	**Y**			
1	**2**	**3**	**4**	**5**	**6**
545	1999273.27	3364869.14	Метод спутниковых геодезических измерений (определений)	0.50	-
546	1999272.05	3364876.87	Метод спутниковых геодезических измерений (определений)	0.50	-
547	1999273.27	3364884.60	Метод спутниковых геодезических измерений (определений)	0.50	-
548	1999085.14	3365129.73	Метод спутниковых геодезических измерений (определений)	0.50	-
549	1999083.72	3365129.50	Метод спутниковых геодезических измерений (определений)	0.50	-
550	1999075.99	3365130.72	Метод спутниковых геодезических измерений (определений)	0.50	-
551	1999069.03	3365134.27	Метод спутниковых геодезических измерений (определений)	0.50	-
552	1999063.99	3365139.14	Метод спутниковых геодезических измерений (определений)	0.50	-
553	1999057.28	3365147.76	Метод спутниковых геодезических измерений (определений)	0.50	-
554	1999056.78	3365148.43	Метод спутниковых геодезических измерений (определений)	0.50	-
555	1999053.23	3365155.39	Метод спутниковых геодезических измерений (определений)	0.50	-
556	1999052.01	3365163.12	Метод спутниковых геодезических измерений (определений)	0.50	-
557	1999053.23	3365170.85	Метод спутниковых геодезических измерений (определений)	0.50	-

2. Сведения о характерных точках границ объекта					
Обозначение характерных точек границ	**Координаты, м**		**Метод определения координат характерной точки**	**Средняя квадратическая погрешность положения характерной точки (Mt), м**	**Описание обозначения точки на местности (при наличии)**
	X	**Y**			
1	**2**	**3**	**4**	**5**	**6**
558	1999007.28	3365231.07	Метод спутниковых геодезических измерений (определений)	0.50	-
559	1999003.73	3365238.03	Метод спутниковых геодезических измерений (определений)	0.50	-
560	1999002.51	3365245.76	Метод спутниковых геодезических измерений (определений)	0.50	-
561	1999002.72	3365248.99	Метод спутниковых геодезических измерений (определений)	0.50	-
562	1999005.03	3365266.75	Метод спутниковых геодезических измерений (определений)	0.50	-
563	1998929.28	3365365.31	Метод спутниковых геодезических измерений (определений)	0.50	-
564	1998911.72	3365367.48	Метод спутниковых геодезических измерений (определений)	0.50	-
565	1998907.05	3365368.51	Метод спутниковых геодезических измерений (определений)	0.50	-
566	1998900.09	3365372.06	Метод спутниковых геодезических измерений (определений)	0.50	-
567	1998894.96	3365377.06	Метод спутниковых геодезических измерений (определений)	0.50	-
568	1998848.93	3365436.96	Метод спутниковых геодезических измерений (определений)	0.50	-
569	1998847.60	3365436.75	Метод спутниковых геодезических измерений (определений)	0.50	-
570	1998839.87	3365437.97	Метод спутниковых геодезических измерений (определений)	0.50	-

2. Сведения о характерных точках границ объекта					
Обозначение характерных точек границ	**Координаты, м**		**Метод определения координат характерной точки**	**Средняя квадратическая погрешность положения характерной точки (Mt), м**	**Описание обозначения точки на местности (при наличии)**
	X	**Y**			
1	**2**	**3**	**4**	**5**	**6**
571	1998832.91	3365441.52	Метод спутниковых геодезических измерений (определений)	0.50	-
572	1998827.94	3365446.31	Метод спутниковых геодезических измерений (определений)	0.50	-
573	1998821.18	3365454.92	Метод спутниковых геодезических измерений (определений)	0.50	-
574	1998820.61	3365455.67	Метод спутниковых геодезических измерений (определений)	0.50	-
575	1998817.06	3365462.63	Метод спутниковых геодезических измерений (определений)	0.50	-
576	1998815.84	3365470.36	Метод спутниковых геодезических измерений (определений)	0.50	-
577	1998817.06	3365478.09	Метод спутниковых геодезических измерений (определений)	0.50	-
578	1998628.89	3365723.25	Метод спутниковых геодезических измерений (определений)	0.50	-
579	1998627.55	3365723.04	Метод спутниковых геодезических измерений (определений)	0.50	-
580	1998619.82	3365724.26	Метод спутниковых геодезических измерений (определений)	0.50	-
581	1998612.86	3365727.81	Метод спутниковых геодезических измерений (определений)	0.50	-
582	1998607.88	3365732.62	Метод спутниковых геодезических измерений (определений)	0.50	-
583	1998601.13	3365741.23	Метод спутниковых геодезических измерений (определений)	0.50	-

2. Сведения о характерных точках границ объекта					
Обозначение характерных точек границ	**Координаты, м**		**Метод определения координат характерной точки**	**Средняя квадратическая погрешность положения характерной точки (Mt), м**	**Описание обозначения точки на местности (при наличии)**
	X	**Y**			
1	**2**	**3**	**4**	**5**	**6**
584	1998600.57	3365741.96	Метод спутниковых геодезических измерений (определений)	0.50	-
585	1998597.02	3365748.92	Метод спутниковых геодезических измерений (определений)	0.50	-
586	1998595.80	3365756.65	Метод спутниковых геодезических измерений (определений)	0.50	-
587	1998597.02	3365764.38	Метод спутниковых геодезических измерений (определений)	0.50	-
588	1998513.50	3365873.30	Метод спутниковых геодезических измерений (определений)	0.50	-
589	1998513.09	3365873.85	Метод спутниковых геодезических измерений (определений)	0.50	-
590	1998509.54	3365880.81	Метод спутниковых геодезических измерений (определений)	0.50	-
591	1998508.32	3365888.54	Метод спутниковых геодезических измерений (определений)	0.50	-
592	1998509.54	3365896.27	Метод спутниковых геодезических измерений (определений)	0.50	-
593	1998510.13	3365897.51	Метод спутниковых геодезических измерений (определений)	0.50	-
594	1998507.69	3365899.95	Метод спутниковых геодезических измерений (определений)	0.50	-
595	1998504.14	3365906.91	Метод спутниковых геодезических измерений (определений)	0.50	-
596	1998502.92	3365914.64	Метод спутниковых геодезических измерений (определений)	0.50	-

2. Сведения о характерных точках границ объекта					
Обозначение характерных точек границ	**Координаты, м**		**Метод определения координат характерной точки**	**Средняя квадратическая погрешность положения характерной точки (Mt), м**	**Описание обозначения точки на местности (при наличии)**
	X	**Y**			
1	**2**	**3**	**4**	**5**	**6**
597	1998503.61	3365920.48	Метод спутниковых геодезических измерений (определений)	0.50	-
598	1998540.80	3366075.40	Метод спутниковых геодезических измерений (определений)	0.50	-
599	1998538.91	3366077.29	Метод спутниковых геодезических измерений (определений)	0.50	-
600	1998535.36	3366084.25	Метод спутниковых геодезических измерений (определений)	0.50	-
601	1998534.14	3366091.98	Метод спутниковых геодезических измерений (определений)	0.50	-
602	1998534.79	3366097.65	Метод спутниковых геодезических измерений (определений)	0.50	-
603	1998537.27	3366108.30	Метод спутниковых геодезических измерений (определений)	0.50	-
604	1998537.84	3366110.36	Метод спутниковых геодезических измерений (определений)	0.50	-
605	1998541.39	3366117.32	Метод спутниковых геодезических измерений (определений)	0.50	-
606	1998546.93	3366122.86	Метод спутниковых геодезических измерений (определений)	0.50	-
607	1998552.83	3366125.86	Метод спутниковых геодезических измерений (определений)	0.50	-
608	1998624.85	3366426.60	Метод спутниковых геодезических измерений (определений)	0.50	-
609	1998622.92	3366428.53	Метод спутниковых геодезических измерений (определений)	0.50	-

2. Сведения о характерных точках границ объекта					
Обозначение характерных точек границ	**Координаты, м**		**Метод определения координат характерной точки**	**Средняя квадратическая погрешность положения характерной точки (Mt), м**	**Описание обозначения точки на местности (при наличии)**
	X	**Y**			
1	**2**	**3**	**4**	**5**	**6**
610	1998619.37	3366435.49	Метод спутниковых геодезических измерений (определений)	0.50	-
611	1998618.15	3366443.22	Метод спутниковых геодезических измерений (определений)	0.50	-
612	1998618.80	3366448.89	Метод спутниковых геодезических измерений (определений)	0.50	-
613	1998621.28	3366459.54	Метод спутниковых геодезических измерений (определений)	0.50	-
614	1998621.85	3366461.60	Метод спутниковых геодезических измерений (определений)	0.50	-
615	1998625.40	3366468.56	Метод спутниковых геодезических измерений (определений)	0.50	-
616	1998630.94	3366474.10	Метод спутниковых геодезических измерений (определений)	0.50	-
617	1998636.86	3366477.12	Метод спутниковых геодезических измерений (определений)	0.50	-
618	1998708.73	3366777.78	Метод спутниковых геодезических измерений (определений)	0.50	-
619	1998706.78	3366779.73	Метод спутниковых геодезических измерений (определений)	0.50	-
620	1998703.23	3366786.69	Метод спутниковых геодезических измерений (определений)	0.50	-
621	1998702.01	3366794.42	Метод спутниковых геодезических измерений (определений)	0.50	-
622	1998702.68	3366800.15	Метод спутниковых геодезических измерений (определений)	0.50	-

2. Сведения о характерных точках границ объекта					
Обозначение характерных точек границ	**Координаты, м**		**Метод определения координат характерной точки**	**Средняя квадратическая погрешность положения характерной точки (Mt), м**	**Описание обозначения точки на местности (при наличии)**
	X	**Y**			
1	**2**	**3**	**4**	**5**	**6**
623	1998705.16	3366810.68	Метод спутниковых геодезических измерений (определений)	0.50	-
624	1998705.71	3366812.68	Метод спутниковых геодезических измерений (определений)	0.50	-
625	1998709.26	3366819.64	Метод спутниковых геодезических измерений (определений)	0.50	-
626	1998714.80	3366825.18	Метод спутниковых геодезических измерений (определений)	0.50	-
627	1998720.75	3366828.21	Метод спутниковых геодезических измерений (определений)	0.50	-
628	1998761.08	3366996.65	Метод спутниковых геодезических измерений (определений)	0.50	-
629	1998759.20	3366998.53	Метод спутниковых геодезических измерений (определений)	0.50	-
630	1998755.65	3367005.49	Метод спутниковых геодезических измерений (определений)	0.50	-
631	1998754.43	3367013.22	Метод спутниковых геодезических измерений (определений)	0.50	-
632	1998755.13	3367019.09	Метод спутниковых геодезических измерений (определений)	0.50	-
633	1998757.70	3367029.73	Метод спутниковых геодезических измерений (определений)	0.50	-
634	1998758.22	3367031.59	Метод спутниковых геодезических измерений (определений)	0.50	-
635	1998761.77	3367038.55	Метод спутниковых геодезических измерений (определений)	0.50	-

2. Сведения о характерных точках границ объекта					
Обозначение характерных точек границ	**Координаты, м**		**Метод определения координат характерной точки**	**Средняя квадратическая погрешность положения характерной точки (Mt), м**	**Описание обозначения точки на местности (при наличии)**
	X	**Y**			
1	**2**	**3**	**4**	**5**	**6**
636	1998767.31	3367044.09	Метод спутниковых геодезических измерений (определений)	0.50	-
637	1998773.18	3367047.08	Метод спутниковых геодезических измерений (определений)	0.50	-
638	1998808.86	3367196.02	Метод спутниковых геодезических измерений (определений)	0.50	-
639	1998806.96	3367197.92	Метод спутниковых геодезических измерений (определений)	0.50	-
640	1998803.41	3367204.88	Метод спутниковых геодезических измерений (определений)	0.50	-
641	1998802.19	3367212.61	Метод спутниковых геодезических измерений (определений)	0.50	-
642	1998802.88	3367218.46	Метод спутниковых геодезических измерений (определений)	0.50	-
643	1998805.42	3367229.02	Метод спутниковых геодезических измерений (определений)	0.50	-
644	1998805.95	3367230.90	Метод спутниковых геодезических измерений (определений)	0.50	-
645	1998809.50	3367237.86	Метод спутниковых геодезических измерений (определений)	0.50	-
646	1998815.04	3367243.40	Метод спутниковых геодезических измерений (определений)	0.50	-
647	1998820.91	3367246.39	Метод спутниковых геодезических измерений (определений)	0.50	-
648	1998888.95	3367530.87	Метод спутниковых геодезических измерений (определений)	0.50	-

2. Сведения о характерных точках границ объекта					
Обозначение характерных точек границ	**Координаты, м**		**Метод определения координат характерной точки**	**Средняя квадратическая погрешность положения характерной точки (Mt), м**	**Описание обозначения точки на местности (при наличии)**
	X	**Y**			
1	**2**	**3**	**4**	**5**	**6**
649	1998887.06	3367532.76	Метод спутниковых геодезических измерений (определений)	0.50	-
650	1998883.51	3367539.72	Метод спутниковых геодезических измерений (определений)	0.50	-
651	1998882.29	3367547.45	Метод спутниковых геодезических измерений (определений)	0.50	-
652	1998882.99	3367553.34	Метод спутниковых геодезических измерений (определений)	0.50	-
653	1998885.54	3367563.85	Метод спутниковых геодезических измерений (определений)	0.50	-
654	1998886.06	3367565.69	Метод спутниковых геодезических измерений (определений)	0.50	-
655	1998889.61	3367572.65	Метод спутниковых геодезических измерений (определений)	0.50	-
656	1998895.15	3367578.19	Метод спутниковых геодезических измерений (определений)	0.50	-
657	1998901.04	3367581.19	Метод спутниковых геодезических измерений (определений)	0.50	-
658	1998977.77	3367902.29	Метод спутниковых геодезических измерений (определений)	0.50	-
659	1998978.31	3367904.21	Метод спутниковых геодезических измерений (определений)	0.50	-
660	1998981.86	3367911.17	Метод спутниковых геодезических измерений (определений)	0.50	-
661	1998987.40	3367916.71	Метод спутниковых геодезических измерений (определений)	0.50	-

2. Сведения о характерных точках границ объекта					
Обозначение характерных точек границ	**Координаты, м**		**Метод определения координат характерной точки**	**Средняя квадратическая погрешность положения характерной точки (Mt), м**	**Описание обозначения точки на местности (при наличии)**
	X	**Y**			
1	**2**	**3**	**4**	**5**	**6**
662	1998994.36	3367920.26	Метод спутниковых геодезических измерений (определений)	0.50	-
663	1998996.50	3367920.62	Метод спутниковых геодезических измерений (определений)	0.50	-
664	1998996.88	3367923.03	Метод спутниковых геодезических измерений (определений)	0.50	-
665	1999000.43	3367929.99	Метод спутниковых геодезических измерений (определений)	0.50	-
666	1999005.97	3367935.53	Метод спутниковых геодезических измерений (определений)	0.50	-
667	1999012.93	3367939.08	Метод спутниковых геодезических измерений (определений)	0.50	-
668	1999014.41	3367939.51	Метод спутниковых геодезических измерений (определений)	0.50	-
669	1999059.77	3367951.21	Метод спутниковых геодезических измерений (определений)	0.50	-
670	1999063.02	3367957.59	Метод спутниковых геодезических измерений (определений)	0.50	-
671	1999068.56	3367963.13	Метод спутниковых геодезических измерений (определений)	0.50	-
672	1999075.52	3367966.68	Метод спутниковых геодезических измерений (определений)	0.50	-
673	1999077.11	3367967.13	Метод спутниковых геодезических измерений (определений)	0.50	-
674	1999087.64	3367969.80	Метод спутниковых геодезических измерений (определений)	0.50	-

2. Сведения о характерных точках границ объекта					
Обозначение характерных точек границ	**Координаты, м**		**Метод определения координат характерной точки**	**Средняя квадратическая погрешность положения характерной точки (Mt), м**	**Описание обозначения точки на местности (при наличии)**
	X	**Y**			
1	**2**	**3**	**4**	**5**	**6**
675	1999093.78	3367970.57	Метод спутниковых геодезических измерений (определений)	0.50	-
676	1999101.51	3367969.35	Метод спутниковых геодезических измерений (определений)	0.50	-
677	1999108.47	3367965.80	Метод спутниковых геодезических измерений (определений)	0.50	-
678	1999110.12	3367964.15	Метод спутниковых геодезических измерений (определений)	0.50	-
679	1999283.10	3368008.81	Метод спутниковых геодезических измерений (определений)	0.50	-
680	1999303.15	3368013.69	Метод спутниковых геодезических измерений (определений)	0.50	-
681	1999329.80	3368020.57	Метод спутниковых геодезических измерений (определений)	0.50	-
682	1999336.05	3368021.36	Метод спутниковых геодезических измерений (определений)	0.50	-
683	1999343.78	3368020.14	Метод спутниковых геодезических измерений (определений)	0.50	-
684	1999347.49	3368018.25	Метод спутниковых геодезических измерений (определений)	0.50	-
685	1999347.93	3368018.65	Метод спутниковых геодезических измерений (определений)	0.50	-
686	1999354.89	3368022.20	Метод спутниковых геодезических измерений (определений)	0.50	-
687	1999362.62	3368023.42	Метод спутниковых геодезических измерений (определений)	0.50	-

2. Сведения о характерных точках границ объекта					
Обозначение характерных точек границ	**Координаты, м**		**Метод определения координат характерной точки**	**Средняя квадратическая погрешность положения характерной точки (Mt), м**	**Описание обозначения точки на местности (при наличии)**
	X	**Y**			
1	**2**	**3**	**4**	**5**	**6**
688	1999365.00	3368023.31	Метод спутниковых геодезических измерений (определений)	0.50	-
689	1999614.13	3367999.05	Метод спутниковых геодезических измерений (определений)	0.50	-
690	1999618.54	3368003.46	Метод спутниковых геодезических измерений (определений)	0.50	-
691	1999625.50	3368007.01	Метод спутниковых геодезических измерений (определений)	0.50	-
692	1999633.23	3368008.23	Метод спутниковых геодезических измерений (определений)	0.50	-
693	1999635.79	3368008.10	Метод спутниковых геодезических измерений (определений)	0.50	-
694	1999646.68	3368006.98	Метод спутниковых геодезических измерений (определений)	0.50	-
695	1999651.85	3368005.89	Метод спутниковых геодезических измерений (определений)	0.50	-
696	1999658.81	3368002.34	Метод спутниковых геодезических измерений (определений)	0.50	-
697	1999664.35	3367996.80	Метод спутниковых геодезических измерений (определений)	0.50	-
698	1999665.79	3367993.98	Метод спутниковых геодезических измерений (определений)	0.50	-
699	1999973.52	3367964.15	Метод спутниковых геодезических измерений (определений)	0.50	-
700	1999977.91	3367968.54	Метод спутниковых геодезических измерений (определений)	0.50	-

2. Сведения о характерных точках границ объекта					
Обозначение характерных точек границ	**Координаты, м**		**Метод определения координат характерной точки**	**Средняя квадратическая погрешность положения характерной точки (Mt), м**	**Описание обозначения точки на местности (при наличии)**
	X	**Y**			
1	**2**	**3**	**4**	**5**	**6**
701	1999984.87	3367972.09	Метод спутниковых геодезических измерений (определений)	0.50	-
702	1999992.60	3367973.31	Метод спутниковых геодезических измерений (определений)	0.50	-
703	1999995.17	3367973.18	Метод спутниковых геодезических измерений (определений)	0.50	-
704	2000006.67	3367971.99	Метод спутниковых геодезических измерений (определений)	0.50	-
705	2000011.83	3367970.90	Метод спутниковых геодезических измерений (определений)	0.50	-
706	2000018.79	3367967.35	Метод спутниковых геодезических измерений (определений)	0.50	-
707	2000024.33	3367961.81	Метод спутниковых геодезических измерений (определений)	0.50	-
708	2000025.75	3367959.02	Метод спутниковых геодезических измерений (определений)	0.50	-
709	2000231.58	3367938.95	Метод спутниковых геодезических измерений (определений)	0.50	-
710	2000235.84	3367943.21	Метод спутниковых геодезических измерений (определений)	0.50	-
711	2000242.80	3367946.76	Метод спутниковых геодезических измерений (определений)	0.50	-
712	2000250.53	3367947.98	Метод спутниковых геодезических измерений (определений)	0.50	-
713	2000253.22	3367947.83	Метод спутниковых геодезических измерений (определений)	0.50	-

2. Сведения о характерных точках границ объекта					
Обозначение характерных точек границ	**Координаты, м**		**Метод определения координат характерной точки**	**Средняя квадратическая погрешность положения характерной точки (Mt), м**	**Описание обозначения точки на местности (при наличии)**
	X	**Y**			
1	**2**	**3**	**4**	**5**	**6**
714	2000264.20	3367946.64	Метод спутниковых геодезических измерений (определений)	0.50	-
715	2000269.24	3367945.57	Метод спутниковых геодезических измерений (определений)	0.50	-
716	2000276.20	3367942.02	Метод спутниковых геодезических измерений (определений)	0.50	-
717	2000281.74	3367936.48	Метод спутниковых геодезических измерений (определений)	0.50	-
718	2000283.08	3367933.84	Метод спутниковых геодезических измерений (определений)	0.50	-
719	2000389.92	3367923.71	Метод спутниковых геодезических измерений (определений)	0.50	-
720	2000598.62	3368171.28	Метод спутниковых геодезических измерений (определений)	0.50	-
721	2000603.04	3368175.39	Метод спутниковых геодезических измерений (определений)	0.50	-
722	2000604.61	3368178.34	Метод спутниковых геодезических измерений (определений)	0.50	-
723	2000605.71	3368179.75	Метод спутниковых геодезических измерений (определений)	0.50	-
724	2000830.91	3368446.62	Метод спутниковых геодезических измерений (определений)	0.50	-
725	2000833.82	3368449.33	Метод спутниковых геодезических измерений (определений)	0.50	-
726	2000867.97	3368577.90	Метод спутниковых геодезических измерений (определений)	0.50	-

2. Сведения о характерных точках границ объекта					
Обозначение характерных точек границ	**Координаты, м**		**Метод определения координат характерной точки**	**Средняя квадратическая погрешность положения характерной точки (Mt), м**	**Описание обозначения точки на местности (при наличии)**
	X	**Y**			
1	**2**	**3**	**4**	**5**	**6**
727	2000868.35	3368579.21	Метод спутниковых геодезических измерений (определений)	0.50	-
728	2000870.04	3368582.52	Метод спутниковых геодезических измерений (определений)	0.50	-
729	2000870.82	3368588.47	Метод спутниковых геодезических измерений (определений)	0.50	-
730	2000957.17	3368913.15	Метод спутниковых геодезических измерений (определений)	0.50	-
731	2000953.43	3368920.34	Метод спутниковых геодезических измерений (определений)	0.50	-
732	2000952.21	3368928.07	Метод спутниковых геодезических измерений (определений)	0.50	-
733	2000953.43	3368935.80	Метод спутниковых геодезических измерений (определений)	0.50	-
734	2000956.98	3368942.76	Метод спутниковых геодезических измерений (определений)	0.50	-
735	2000959.50	3368945.71	Метод спутниковых геодезических измерений (определений)	0.50	-
736	2000966.94	3368953.18	Метод спутниковых геодезических измерений (определений)	0.50	-
737	2000969.96	3368955.77	Метод спутниковых геодезических измерений (определений)	0.50	-
738	2000976.92	3368959.32	Метод спутниковых геодезических измерений (определений)	0.50	-
739	2000984.65	3368960.54	Метод спутниковых геодезических измерений (определений)	0.50	-

2. Сведения о характерных точках границ объекта					
Обозначение характерных точек границ	**Координаты, м**		**Метод определения координат характерной точки**	**Средняя квадратическая погрешность положения характерной точки (Mt), м**	**Описание обозначения точки на местности (при наличии)**
	X	**Y**			
1	**2**	**3**	**4**	**5**	**6**
740	2000992.38	3368959.32	Метод спутниковых геодезических измерений (определений)	0.50	-
741	2000999.34	3368955.77	Метод спутниковых геодезических измерений (определений)	0.50	-
742	2001044.52	3368967.46	Метод спутниковых геодезических измерений (определений)	0.50	-
743	2001181.72	3369000.80	Метод спутниковых геодезических измерений (определений)	0.50	-
744	2001191.19	3369142.42	Метод спутниковых геодезических измерений (определений)	0.50	-
745	2001192.33	3369148.38	Метод спутниковых геодезических измерений (определений)	0.50	-
746	2001191.81	3369151.69	Метод спутниковых геодезических измерений (определений)	0.50	-
747	2001191.87	3369153.37	Метод спутниковых геодезических измерений (определений)	0.50	-
748	2001202.40	3369309.76	Метод спутниковых геодезических измерений (определений)	0.50	-
749	2001186.53	3369310.81	Метод спутниковых геодезических измерений (определений)	0.50	-
750	2001181.61	3369305.89	Метод спутниковых геодезических измерений (определений)	0.50	-
751	2001174.65	3369302.34	Метод спутниковых геодезических измерений (определений)	0.50	-
752	2001166.92	3369301.12	Метод спутниковых геодезических измерений (определений)	0.50	-

2. Сведения о характерных точках границ объекта					
Обозначение характерных точек границ	**Координаты, м**		**Метод определения координат характерной точки**	**Средняя квадратическая погрешность положения характерной точки (Mt), м**	**Описание обозначения точки на местности (при наличии)**
	X	**Y**			
1	**2**	**3**	**4**	**5**	**6**
753	2001164.97	3369301.20	Метод спутниковых геодезических измерений (определений)	0.50	-
754	2001154.22	3369302.04	Метод спутниковых геодезических измерений (определений)	0.50	-
755	2001148.44	3369303.18	Метод спутниковых геодезических измерений (определений)	0.50	-
756	2001141.48	3369306.73	Метод спутниковых геодезических измерений (определений)	0.50	-
757	2001135.94	3369312.27	Метод спутниковых геодезических измерений (определений)	0.50	-
758	2001134.94	3369314.24	Метод спутниковых геодезических измерений (определений)	0.50	-
759	2001093.35	3369317.02	Метод спутниковых геодезических измерений (определений)	0.50	-
760	2001087.28	3369318.18	Метод спутниковых геодезических измерений (определений)	0.50	-
761	2001080.32	3369321.73	Метод спутниковых геодезических измерений (определений)	0.50	-
762	2001074.78	3369327.27	Метод спутниковых геодезических измерений (определений)	0.50	-
763	2001071.23	3369334.23	Метод спутниковых геодезических измерений (определений)	0.50	-
764	2001070.01	3369341.96	Метод спутниковых геодезических измерений (определений)	0.50	-
765	2001070.04	3369343.22	Метод спутниковых геодезических измерений (определений)	0.50	-

2. Сведения о характерных точках границ объекта

Обозначение характерных точек границ	Координаты, м		Метод определения координат характерной точки	Средняя квадратическая погрешность положения характерной точки (Mt), м	Описание обозначения точки на местности (при наличии)
	X	Y			
1	2	3	4	5	6
766	2001070.70	3369356.25	Метод спутниковых геодезических измерений (определений)	0.50	-
767	2001071.89	3369362.72	Метод спутниковых геодезических измерений (определений)	0.50	-
768	2001075.44	3369369.68	Метод спутниковых геодезических измерений (определений)	0.50	-
769	2001080.98	3369375.22	Метод спутниковых геодезических измерений (определений)	0.50	-
770	2001087.94	3369378.77	Метод спутниковых геодезических измерений (определений)	0.50	-
1	2001095.67	3369379.99	Метод спутниковых геодезических измерений (определений)	0.50	-

3. Сведения о характерных точках части (частей) границы объекта

Обозначение характерных точек части границы	Координаты, м		Метод определения координат характерной точки	Средняя квадратическая погрешность положения характерной точки (Mt), м	Описание обозначения точки на местности (при наличии)
	X	Y			
1	2	3	4	5	6
-	-	-	-	-	-

Раздел 3

Сведения о местоположении измененных (уточненных) границ объекта

1. Система координат -

2. Сведения о характерных точках границ объекта

Обозначение характерных точек границ	Существующие координаты, м		Измененные (уточненные) координаты, м		Метод определения координат характерной точки	Средняя квадратическая погрешность положения характерной точки (Mt), м	Описание обозначения точки на местности (при наличии)
	X	Y	X	Y			
1	2	3	4	5	6	7	8
-	-	-	-	-	-	-	

3. Сведения о характерных точках части (частей) границы объекта

Обозначение характерных точек части границы	Существующие координаты, м		Измененные (уточненные) координаты, м		Метод определения координат характерной точки	Средняя квадратическая погрешность положения характерной точки (Mt), м	Описание обозначения точки на местности (при наличии)
	X	Y	X	Y			
1	2	3	4	5	6	7	8
-	-	-	-	-	-	-	

Схема расположения границ публичного сервитута

Объект: Коллектор газосборный от куста газовых скважин № 69 ГП-1 Бованенковского НГКМ, Метанолопровод до куста газовых скважин № 69 ГП-1 Бованенковского НГКМ

Местоположение объекта: МО Ямальский район

Площадь публичного сервитута: 626 801 кв.м.

Утверждена
№_____ от _____

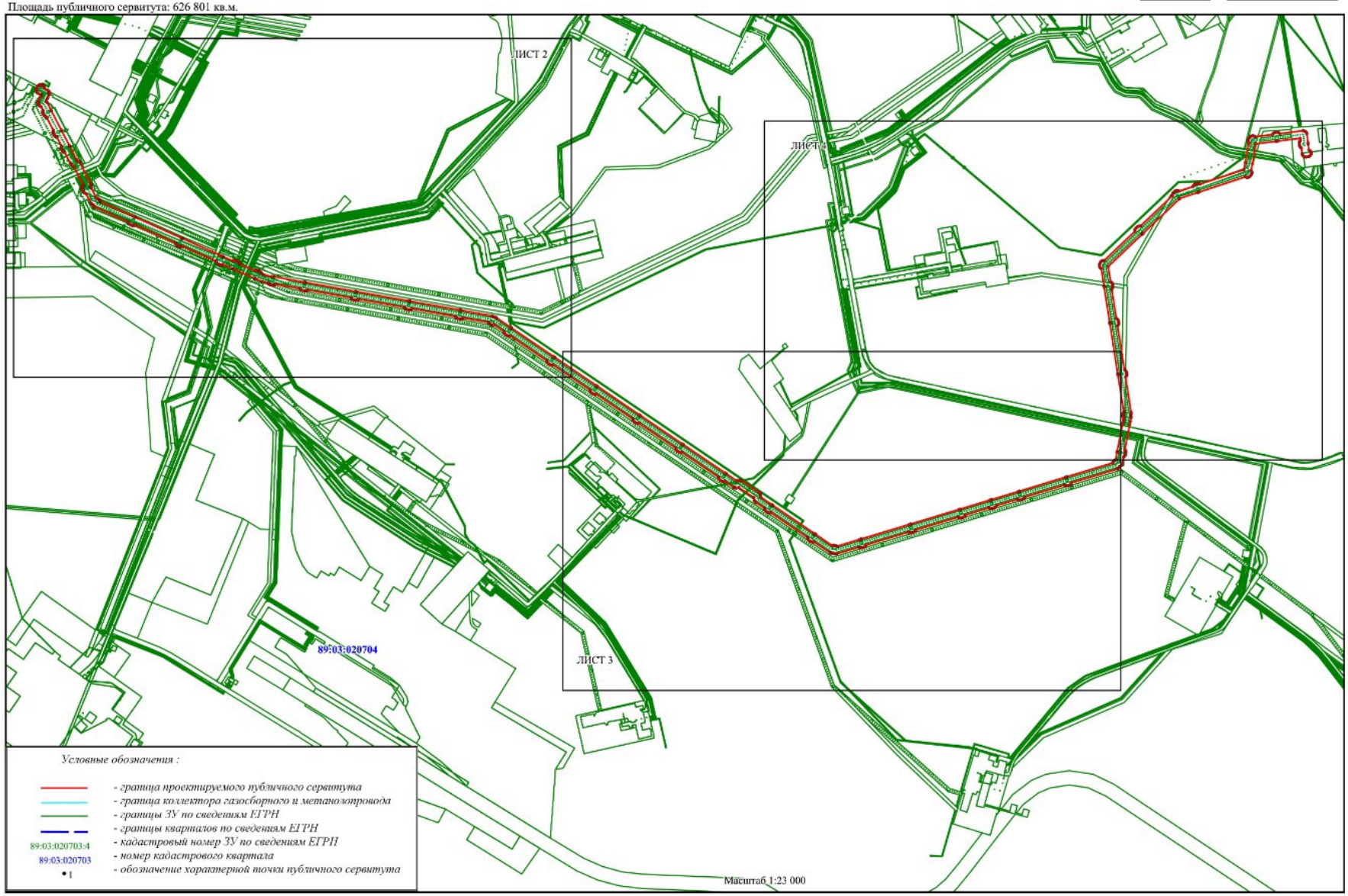

Схема расположения границ публичного сервитута

Объект: Коллектор газосборный от куста газовых скважин № 69 ГП-1 Бованенковского НГКМ, Метанолопровод до куста газовых скважин № 69 ГП-1 Бованенковского НГКМ

Местоположение объекта: МО Ямальский район

Площадь публичного сервитута: 626 801 кв.м.

Утверждена
№_____ от _____

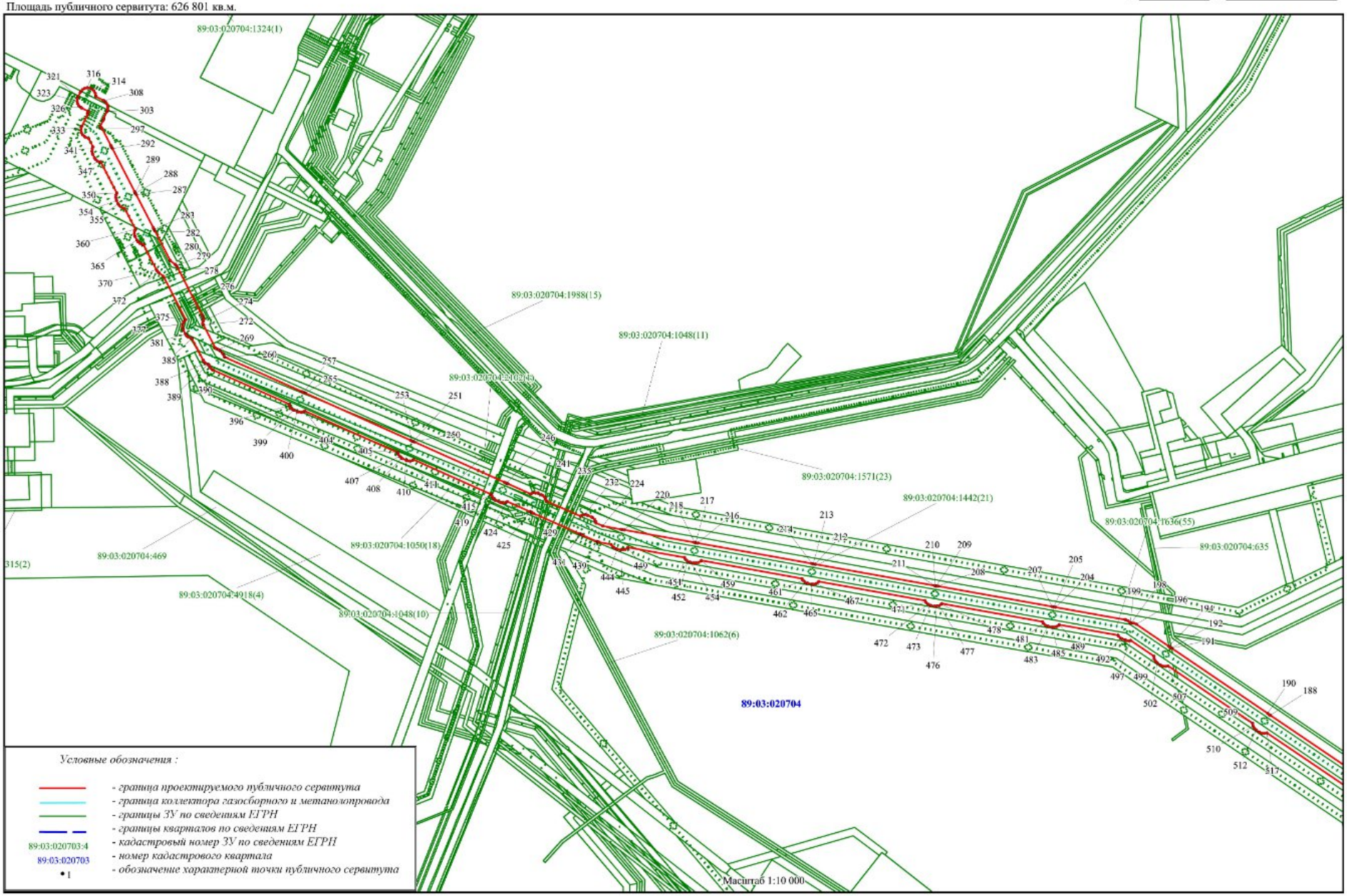

Схема расположения границ публичного сервитута

Объект: Коллектор газосборный от куста газовых скважин № 69 ГП-1 Бованенковского НГКМ, Метанолопровод до куста газовых скважин № 69 ГП-1 Бованенковского НГКМ

Местоположение объекта: МО Ямальский район

Площадь публичного сервитута: 626 801 кв.м.

Утверждена
№_____ от _____

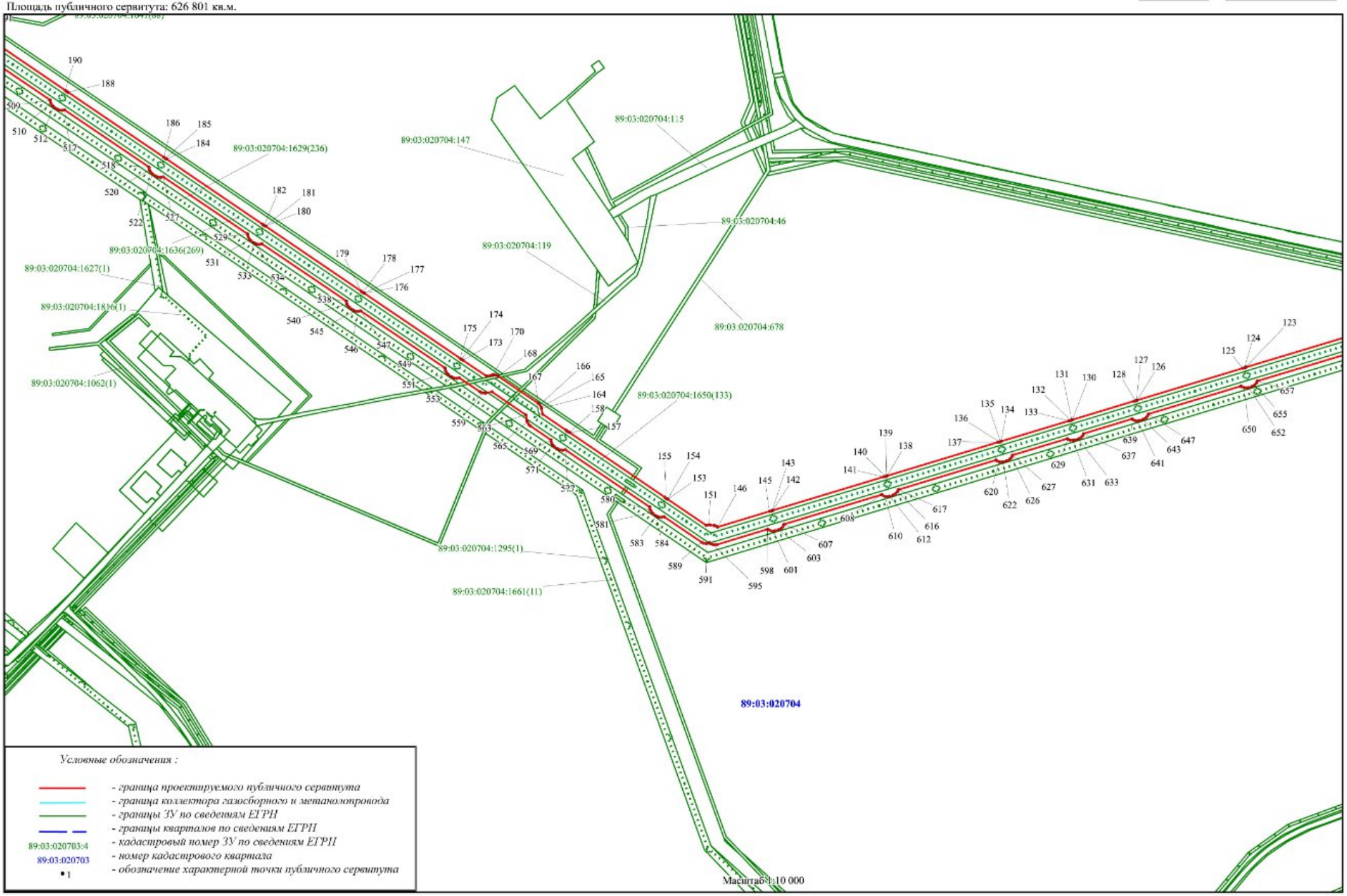

Схема расположения границ публичного сервитута

Объект: Коллектор газосборный от куста газовых скважин № 69 ГП-1 Бованенковского НГКМ, Метанолопровод до куста газовых скважин № 69 ГП-1 Бованенковского НГКМ

Местоположение объекта: МО Ямальский район

Площадь публичного сервитута: 626 801 кв.м.
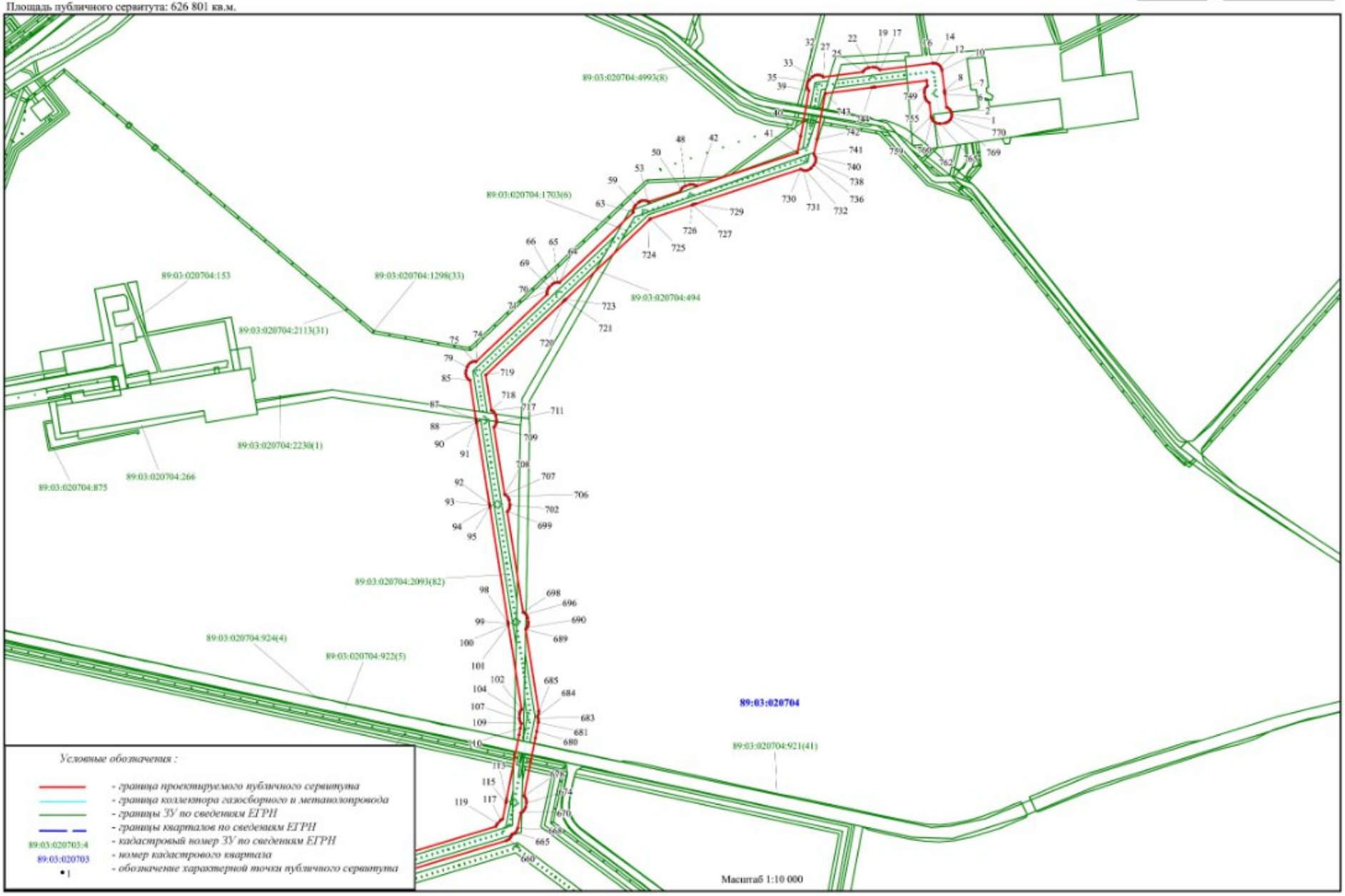
Утверждена
№_____ от _____